


# Monatliche Bevölkerungszahlen März 2024

KoStatIS – Koblenzer Statistisches Informations-System



**KOBLENZ**  
VERBINDET.



# Monatliche Bevölkerungszahlen

**März 2024**

**KOBLENZ**  
VERBINDET.

---

Kommunalstatistik  
und Stadtforschung

## Monatliche Bevölkerungszahlen März 2024

Stadt Koblenz  
Der Oberbürgermeister  
Fachdienststelle Kommunalstatistik und Stadtforschung

Statistischer  
Auskunftsdienst:

Tel: (0261) 129-1244  
Fax: (0261) 129-1248  
E-Mail: [Statistik@stadt.koblenz.de](mailto:Statistik@stadt.koblenz.de)  
Internet: [www.statistik.koblenz.de](http://www.statistik.koblenz.de)  
Newsletter: [www.newsletter.koblenz.de](http://www.newsletter.koblenz.de)

Zeichenerklärung: - Angabe gleich Null  
0 Zahl ist kleiner als die Hälfte der verwendeten Einheiten  
. Zahlenwert ist unbekannt oder geheim zu halten  
... Angabe lag bei Redaktionsschluss noch nicht vor  
( ) Aussagewert ist eingeschränkt, da der Zahlenwert statistisch unsicher ist  
r berichtigte Angabe  
p vorläufige Zahl  
s geschätzte Zahl  
\* Angabe kommt aus sachlogischen Gründen nicht in Frage

Publikation: April 2024

Bezug: Die Publikationen der Fachdienststelle Kommunalstatistik und Stadtforschung sind nur digital erhältlich und im Internet unter [www.statistik.koblenz.de](http://www.statistik.koblenz.de) zu finden.

Nachdruck, auch auszugsweise, nur mit Quellenangabe gestattet

© Stadt Koblenz, 2024  
Postfach 20 15 51  
56015 Koblenz

## Abbildungsverzeichnis

|          |   |    |
|----------|---|----|
| Abb. 1:  | Entwicklung der Einwohnerzahlen.....  | 1  |
| Abb. 2:  | Entwicklung der Anzahl und der Anteile der ausländischen Bevölkerung Entwicklung der Einwohnerzahlen .....                            | 1  |
| Abb. 3:  | Bevölkerung nach Geschlecht und Nationalität.....   | 2  |
| Abb. 4:  | Bevölkerung nach Altersgruppen.....   | 4  |
| Abb. 5:  | Indices der Bevölkerungsentwicklung.....  | 8  |
| Abb. 6:  | Altersquotient in den Stadtteilen.....  | 9  |
| Abb. 7:  | Ausländische Bevölkerung nach Nationalitäten .....  | 10 |
| Abb. 8:  | Zusammensetzung der Bevölkerung nach Art des Migrationshintergrunds.....  | 14 |
| Abb. 9:  | Bevölkerung mit Migrationshintergrund nach den 25 wichtigsten Herkunftsländern .....  | 17 |
| Abb. 10: | Bevölkerung nach Familienstand .....  | 18 |
| Abb. 11: | Bevölkerung nach Religionszugehörigkeit .....   | 20 |
| Abb. 12: | Anzahl und strukturelle Zusammensetzung der Privathaushalte .....   | 22 |
| Abb. 13: | Monatliche Entwicklung der Geburten und Sterbefälle im Zeitraum der letzten 24 Monate .....   | 24 |
| Abb. 14: | Monatliche Entwicklung der Wanderungsbewegungen und -salden im Zeitraum der letzten 24 Monate .....                                   | 25 |
| Abb. 15: | Bevölkerungsbewegungen und -bilanzen nach Meldedatum .....  | 26 |
| Abb. 16: | Monatliche Wanderungssalden der Stadt-Umland-Wanderungen über den Zeitraum der letzten 24 Monate differenziert nach Distanzzonen..... | 28 |
| Abb. 17: | Veränderung der Einwohnerzahlen nach Stadtteilen im Vergleich zum Vorjahresmonat.....   | 29 |

## Anmerkung

Datenbasis der Monatlichen Bevölkerungszahlen ist der Statistikdatenauszug aus dem Melderegister. Stichtag ist jeweils der letzte Tag des genannten Monats.

Sämtliche Auswertungen berücksichtigen nur die Bevölkerung am Ort des Hauptwohnsitzes. Lediglich in Abbildung 2 ist auch die Entwicklung der Anzahl der Bevölkerung mit Nebenwohnsitz dargestellt.

Wanderungszahlen werden in der statistischen Berichterstattung in der Regel auf den Aktionszeitraum als dem Zeitraum,

in dem diese Wanderungen bzw. tatsächlich stattgefunden haben, bezogen. Aufgrund von Melde- und Verarbeitungsverzögerungen liegen die vollständigen Wanderungsdaten des jeweiligen Berichtsmonats erst nach mehreren Monaten vor. Um dennoch die Aktualität einer monatlichen Berichterstattung zu gewährleisten, werden im Nachfolgenden sämtliche Auswertungen der Bewegungsdaten auf den Monat der Meldung und damit der Bestandsrelevanz bezogen. Dort erfasste Bewegungen können daher unter Umständen schon mehrere Monate zurückliegen

## Änderungen/Hinweise

### Berichtsmonat Juni 2022

Die Abbildung 7 „Ausländische Bevölkerung nach Nationalitäten“ wurde erneut verändert. Es werden nun die fünf am häufigsten vertretenen Nationalitäten in Koblenz angezeigt. Die Anpassung verfolgt gegebenenfalls monatlich, so dass ein Vergleich zu vorangegangenen Berichten unter Umständen nicht mehr möglich ist. Ein Vorjahresvergleich findet aber weiterhin Platz in der Abbildung.

### Berichtsmonat Mai 2020

Aufgrund der landesweiten Umstellung des Einwohnermeldeverfahrens zwischen dem 28. Mai und dem 2. Juni 2020 ist die Qualität der Bewegungsdaten des Statistikdatenabzugs in diesem Zeitraum beeinträchtigt.

Die sehr niedrigen Fallzahlen der räumlichen Mobilität in den Berichtsmonaten März bis Mai 2020 sind auch die durch die Corona-Pandemie bedingten eingeschränkten Möglichkeiten der An- oder Ummeldung verursacht.

### Berichtsmonat Januar 2020

In der Abbildung 7 „Ausländische Bevölkerung nach Nationalitäten“ ist der Austritt Großbritanniens aus der EU zum 31.01.2020 berücksichtigt.

### Berichtsmonat August 2017

In der Abbildung 7 „Ausländische Bevölkerung nach Nationalitäten“ wird anstelle der ukrainischen die syrische Staatsangehörigkeit ausgewiesen.

### Berichtsmonat November 2016

Die Datengrundlage für die Auswertung der Bewegungsdaten wurde auf den so genannten KOSIS-DST Bewegungsdatensatz umgestellt. Dadurch wurden in einer Datenrevision für das Jahr 2016 rund 200 zusätzliche Bewegungen (darunter 29 Geburten) angefügt.

### Berichtsmonat November 2015

Aufgrund vermehrter Nachfrage wurde eine graphische Auflistung der 25 zum Berichtstag wichtigsten Herkunftsländer in Koblenz in den Bericht aufgenommen.

### Berichtsmonat Juli 2015

Mit dem Einsatz eines neuen Verfahrens zum Abzug der Statistikdaten aus dem Melderegister kam es zu geringfügigen Veränderungen in einzelnen Datenfeldern. Betroffen davon sind auch die Ableitung des Migrationshintergrunds und die Generierung der Haushalte. Die Abweichungen gegenüber den früheren Stichtagen haben allerdings ein vernachlässigbares Ausmaß.

Abb. 1: Entwicklung der Einwohnerzahlen

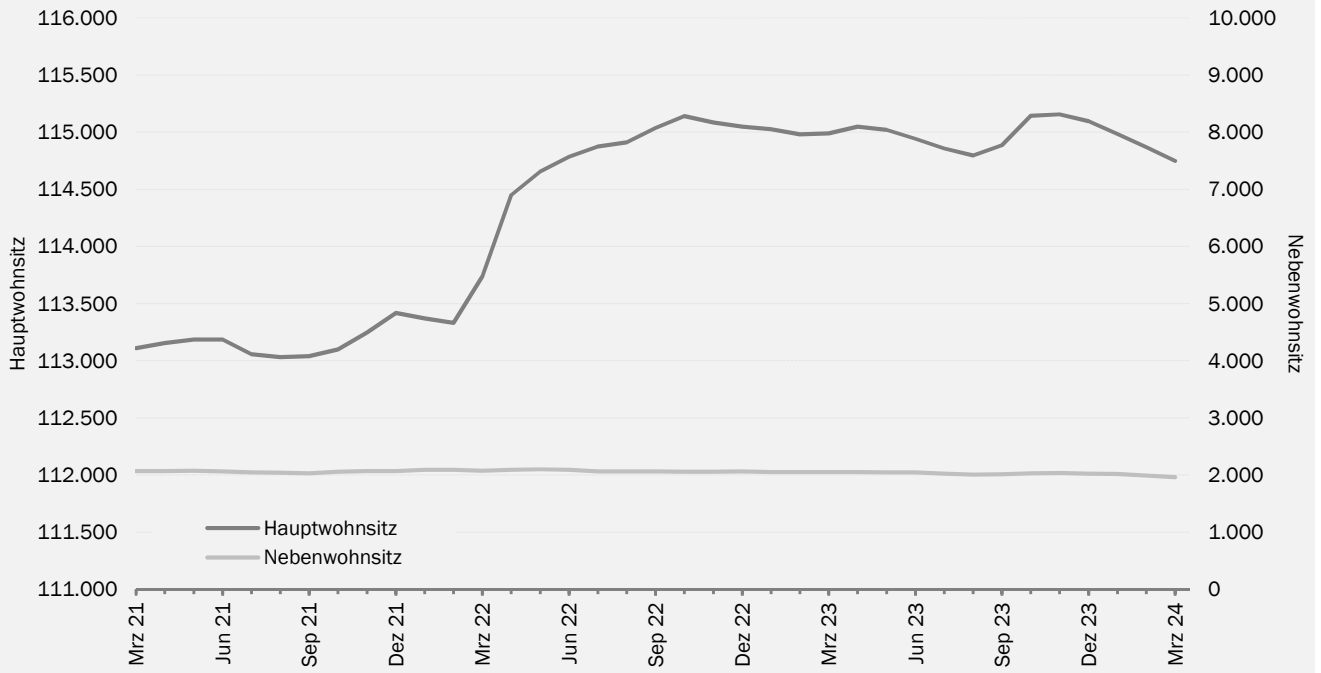
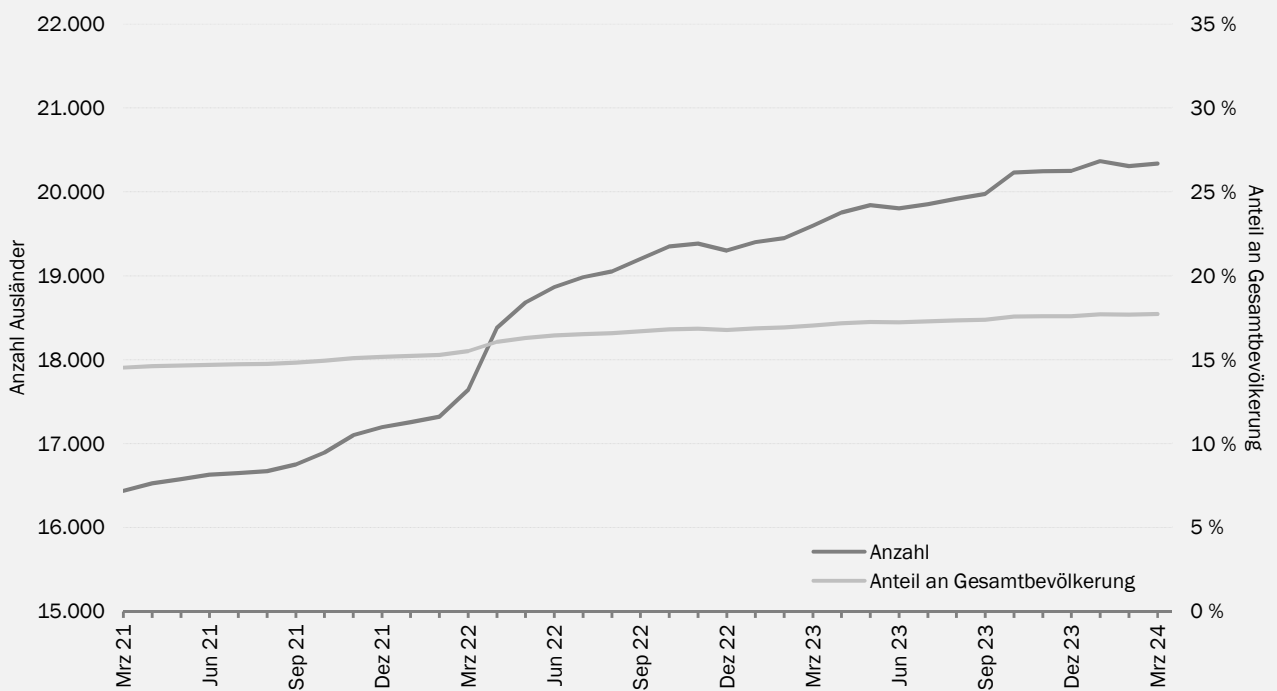


Abb. 2: Entwicklung der Anzahl und der Anteile der ausländischen Bevölkerung



| Abb. 3: Bevölkerung nach Geschlecht und Nationalität |         |           |         |      |         |      |          |      |                              |      |
|--|---------|-----------|---------|------|---------|------|----------|------|------------------------------|------|
| Stadtteil  | Monat   | insgesamt | davon   |      |         |      | davon    |      |                              |      |
|  |         |           | Männer  |      | Frauen  |      | Deutsche |      | Ausländerinnen/<br>Ausländer |      |
|  |         |           | absolut | %    | absolut | %    | absolut  | %    | absolut                      | %    |
| Altstadt   | Mrz. 24 | 5.641     | 2.970   | 52,7 | 2.671   | 47,3 | 4.108    | 72,8 | 1.533                        | 27,2 |
|  | Mrz. 23 | 5.701     | 2.984   | 52,3 | 2.717   | 47,7 | 4.227    | 74,1 | 1.474                        | 25,9 |
| Mitte  | Mrz. 24 | 4.028     | 2.057   | 51,1 | 1.971   | 48,9 | 3.188    | 79,1 | 840                          | 20,9 |
|  | Mrz. 23 | 4.059     | 2.070   | 51,0 | 1.989   | 49,0 | 3.283    | 80,9 | 776                          | 19,1 |
| Süd  | Mrz. 24 | 7.117     | 3.512   | 49,3 | 3.605   | 50,7 | 5.940    | 83,5 | 1.177                        | 16,5 |
|  | Mrz. 23 | 7.235     | 3.563   | 49,2 | 3.672   | 50,8 | 6.032    | 83,4 | 1.203                        | 16,6 |
| Oberwerth  | Mrz. 24 | 1.580     | 754     | 47,7 | 826     | 52,3 | 1.505    | 95,3 | 75                           | 4,7  |
|  | Mrz. 23 | 1.589     | 751     | 47,3 | 838     | 52,7 | 1.513    | 95,2 | 76                           | 4,8  |
| Karthause Nord                                       | Mrz. 24 | 3.205     | 1.618   | 50,5 | 1.587   | 49,5 | 2.786    | 86,9 | 419                          | 13,1 |
|  | Mrz. 23 | 3.207     | 1.618   | 50,5 | 1.589   | 49,5 | 2.815    | 87,8 | 392                          | 12,2 |
| Karthäuserhofgelände                                 | Mrz. 24 | 2.167     | 951     | 43,9 | 1.216   | 56,1 | 1.982    | 91,5 | 185                          | 8,5  |
|  | Mrz. 23 | 2.177     | 965     | 44,3 | 1.212   | 55,7 | 2.003    | 92,0 | 174                          | 8,0  |
| Karthause Flugfeld                                   | Mrz. 24 | 5.909     | 2.877   | 48,7 | 3.032   | 51,3 | 4.785    | 81,0 | 1.124                        | 19,0 |
|  | Mrz. 23 | 5.870     | 2.845   | 48,5 | 3.025   | 51,5 | 4.833    | 82,3 | 1.037                        | 17,7 |
| Goldgrube  | Mrz. 24 | 4.718     | 2.267   | 48,1 | 2.451   | 51,9 | 3.761    | 79,7 | 957                          | 20,3 |
|  | Mrz. 23 | 4.747     | 2.257   | 47,5 | 2.490   | 52,5 | 3.833    | 80,7 | 914                          | 19,3 |
| Raumental  | Mrz. 24 | 5.175     | 2.443   | 47,2 | 2.732   | 52,8 | 4.008    | 77,4 | 1.167                        | 22,6 |
|  | Mrz. 23 | 5.196     | 2.423   | 46,6 | 2.773   | 53,4 | 4.078    | 78,5 | 1.118                        | 21,5 |
| Moselweiß  | Mrz. 24 | 3.444     | 1.676   | 48,7 | 1.768   | 51,3 | 2.856    | 82,9 | 588                          | 17,1 |
|  | Mrz. 23 | 3.466     | 1.702   | 49,1 | 1.764   | 50,9 | 2.912    | 84,0 | 554                          | 16,0 |
| Stolzenfels  | Mrz. 24 | 385       | 189     | 49,1 | 196     | 50,9 | 319      | 82,9 | 66                           | 17,1 |
|  | Mrz. 23 | 391       | 193     | 49,4 | 198     | 50,6 | 322      | 82,4 | 69                           | 17,6 |
| Lay  | Mrz. 24 | 1.804     | 888     | 49,2 | 916     | 50,8 | 1.634    | 90,6 | 170                          | 9,4  |
|  | Mrz. 23 | 1.789     | 884     | 49,4 | 905     | 50,6 | 1.617    | 90,4 | 172                          | 9,6  |
| Lützel   | Mrz. 24 | 8.778     | 4.507   | 51,3 | 4.271   | 48,7 | 5.908    | 67,3 | 2.870                        | 32,7 |
|  | Mrz. 23 | 8.806     | 4.543   | 51,6 | 4.263   | 48,4 | 5.965    | 67,7 | 2.841                        | 32,3 |
| Metternich   | Mrz. 24 | 10.292    | 5.027   | 48,8 | 5.265   | 51,2 | 8.751    | 85,0 | 1.541                        | 15,0 |
|  | Mrz. 23 | 10.322    | 5.040   | 48,8 | 5.282   | 51,2 | 8.838    | 85,6 | 1.484                        | 14,4 |
| Neuendorf  | Mrz. 24 | 5.890     | 2.994   | 50,8 | 2.896   | 49,2 | 4.107    | 69,7 | 1.783                        | 30,3 |
|  | Mrz. 23 | 5.854     | 2.973   | 50,8 | 2.881   | 49,2 | 4.122    | 70,4 | 1.732                        | 29,6 |



Monatliche Bevölkerungszahlen Koblenz - März 2024

| Stadtteil          | Monat   | insgesamt | davon   |      |         |      | davon    |      |                              |      |
|--------------------|---------|-----------|---------|------|---------|------|----------|------|------------------------------|------|
|                    |         |           | Männer  |      | Frauen  |      | Deutsche |      | Ausländerinnen/<br>Ausländer |      |
|                    |         |           | absolut | %    | absolut | %    | absolut  | %    | absolut                      | %    |
| Wallersheim        | Mrz. 24 | 3.479     | 1.714   | 49,3 | 1.765   | 50,7 | 2.804    | 80,6 | 675                          | 19,4 |
|                    | Mrz. 23 | 3.471     | 1.698   | 48,9 | 1.773   | 51,1 | 2.835    | 81,7 | 636                          | 18,3 |
| Kesselheim         | Mrz. 24 | 2.611     | 1.345   | 51,5 | 1.266   | 48,5 | 2.143    | 82,1 | 468                          | 17,9 |
|                    | Mrz. 23 | 2.594     | 1.315   | 50,7 | 1.279   | 49,3 | 2.163    | 83,4 | 431                          | 16,6 |
| Güls               | Mrz. 24 | 6.129     | 3.037   | 49,6 | 3.092   | 50,4 | 5.500    | 89,7 | 629                          | 10,3 |
|                    | Mrz. 23 | 6.099     | 3.019   | 49,5 | 3.080   | 50,5 | 5.501    | 90,2 | 598                          | 9,8  |
| Rübenach           | Mrz. 24 | 5.344     | 2.719   | 50,9 | 2.625   | 49,1 | 4.610    | 86,3 | 734                          | 13,7 |
|                    | Mrz. 23 | 5.337     | 2.705   | 50,7 | 2.632   | 49,3 | 4.652    | 87,2 | 685                          | 12,8 |
| Bubenheim          | Mrz. 24 | 1.465     | 757     | 51,7 | 708     | 48,3 | 1.305    | 89,1 | 160                          | 10,9 |
|                    | Mrz. 23 | 1.446     | 750     | 51,9 | 696     | 48,1 | 1.295    | 89,6 | 151                          | 10,4 |
| Ehrenbreitstein    | Mrz. 24 | 2.028     | 1.069   | 52,7 | 959     | 47,3 | 1.608    | 79,3 | 420                          | 20,7 |
|                    | Mrz. 23 | 2.034     | 1.077   | 52,9 | 957     | 47,1 | 1.609    | 79,1 | 425                          | 20,9 |
| Niederberg         | Mrz. 24 | 3.340     | 1.678   | 50,2 | 1.662   | 49,8 | 2.666    | 79,8 | 674                          | 20,2 |
|                    | Mrz. 23 | 3.305     | 1.659   | 50,2 | 1.646   | 49,8 | 2.658    | 80,4 | 647                          | 19,6 |
| Asterstein         | Mrz. 24 | 2.970     | 1.428   | 48,1 | 1.542   | 51,9 | 2.714    | 91,4 | 256                          | 8,6  |
|                    | Mrz. 23 | 3.000     | 1.448   | 48,3 | 1.552   | 51,7 | 2.746    | 91,5 | 254                          | 8,5  |
| Pfaffendorf        | Mrz. 24 | 2.916     | 1.413   | 48,5 | 1.503   | 51,5 | 2.503    | 85,8 | 413                          | 14,2 |
|                    | Mrz. 23 | 2.887     | 1.402   | 48,6 | 1.485   | 51,4 | 2.516    | 87,1 | 371                          | 12,9 |
| Pfaffendorfer Höhe | Mrz. 24 | 2.845     | 1.424   | 50,1 | 1.421   | 49,9 | 2.467    | 86,7 | 378                          | 13,3 |
|                    | Mrz. 23 | 2.874     | 1.442   | 50,2 | 1.432   | 49,8 | 2.495    | 86,8 | 379                          | 13,2 |
| Horchheim          | Mrz. 24 | 3.257     | 1.622   | 49,8 | 1.635   | 50,2 | 2.919    | 89,6 | 338                          | 10,4 |
|                    | Mrz. 23 | 3.267     | 1.603   | 49,1 | 1.664   | 50,9 | 2.924    | 89,5 | 343                          | 10,5 |
| Horchheimer Höhe   | Mrz. 24 | 1.997     | 938     | 47,0 | 1.059   | 53,0 | 1.791    | 89,7 | 206                          | 10,3 |
|                    | Mrz. 23 | 1.995     | 938     | 47,0 | 1.057   | 53,0 | 1.799    | 90,2 | 196                          | 9,8  |
| Arzheim            | Mrz. 24 | 2.108     | 1.008   | 47,8 | 1.100   | 52,2 | 1.980    | 93,9 | 128                          | 6,1  |
|                    | Mrz. 23 | 2.119     | 1.004   | 47,4 | 1.115   | 52,6 | 1.987    | 93,8 | 132                          | 6,2  |
| Arenberg           | Mrz. 24 | 2.832     | 1.308   | 46,2 | 1.524   | 53,8 | 2.534    | 89,5 | 298                          | 10,5 |
|                    | Mrz. 23 | 2.844     | 1.302   | 45,8 | 1.542   | 54,2 | 2.582    | 90,8 | 262                          | 9,2  |
| Immendorf          | Mrz. 24 | 1.295     | 638     | 49,3 | 657     | 50,7 | 1.229    | 94,9 | 66                           | 5,1  |
|                    | Mrz. 23 | 1.309     | 649     | 49,6 | 660     | 50,4 | 1.239    | 94,7 | 70                           | 5,3  |
| Koblenz            | Mrz. 24 | 114.749   | 56.828  | 49,5 | 57.921  | 50,5 | 94.411   | 82,3 | 20.338                       | 17,7 |
|                    | Mrz. 23 | 114.990   | 56.822  | 49,4 | 58.168  | 50,6 | 95.394   | 83,0 | 19.596                       | 17,0 |

| Abb. 4: Bevölkerung nach Altersgruppen |         |   |     |     |     |      |     |       |     |       |     |       |      |
|--|---------|---|-----|-----|-----|------|-----|-------|-----|-------|-----|-------|------|
| Stadtteil                              | Monat   | Bevölkerung nach Altersgruppen von ... bis unter ... Jahren |     |     |     |      |     |       |     |       |     |       |      |
|  |         | 0-3   |     | 3-6 |     | 6-11 |     | 11-15 |     | 15-18 |     | 18-25 |      |
|  |         | abs   | %   | abs | %   | abs  | %   | abs   | %   | abs   | %   | abs   | %    |
| Altstadt                               | Mrz. 24 | 103   | 1,8 | 99  | 1,8 | 129  | 2,3 | 105   | 1,9 | 78    | 1,4 | 703   | 12,5 |
|  | Mrz. 23 | 123   | 2,2 | 84  | 1,5 | 134  | 2,4 | 107   | 1,9 | 76    | 1,3 | 742   | 13,0 |
| Mitte                                  | Mrz. 24 | 100   | 2,5 | 79  | 2,0 | 111  | 2,8 | 76    | 1,9 | 74    | 1,8 | 472   | 11,7 |
|  | Mrz. 23 | 104   | 2,6 | 89  | 2,2 | 100  | 2,5 | 74    | 1,8 | 75    | 1,8 | 548   | 13,5 |
| Süd                                    | Mrz. 24 | 157   | 2,2 | 166 | 2,3 | 259  | 3,6 | 153   | 2,1 | 144   | 2,0 | 674   | 9,5  |
|  | Mrz. 23 | 183   | 2,5 | 168 | 2,3 | 257  | 3,6 | 177   | 2,4 | 142   | 2,0 | 683   | 9,4  |
| Oberwerth                              | Mrz. 24 | 41  | 2,6 | 51  | 3,2 | 53   | 3,4 | 56    | 3,5 | 42    | 2,7 | 84    | 5,3  |
|  | Mrz. 23 | 44  | 2,8 | 47  | 3,0 | 62   | 3,9 | 52    | 3,3 | 54    | 3,4 | 76    | 4,8  |
| Karthause Nord                         | Mrz. 24 | 68  | 2,1 | 82  | 2,6 | 117  | 3,7 | 98    | 3,1 | 77    | 2,4 | 241   | 7,5  |
|  | Mrz. 23 | 61  | 1,9 | 81  | 2,5 | 129  | 4,0 | 92    | 2,9 | 68    | 2,1 | 248   | 7,7  |
| Karthäuserhofgelände                   | Mrz. 24 | 41  | 1,9 | 54  | 2,5 | 81   | 3,7 | 80    | 3,7 | 55    | 2,5 | 137   | 6,3  |
|  | Mrz. 23 | 41  | 1,9 | 53  | 2,4 | 84   | 3,9 | 86    | 4,0 | 58    | 2,7 | 146   | 6,7  |
| Karthause Flugfeld                     | Mrz. 24 | 168   | 2,8 | 224 | 3,8 | 360  | 6,1 | 241   | 4,1 | 213   | 3,6 | 511   | 8,6  |
|  | Mrz. 23 | 159   | 2,7 | 222 | 3,8 | 337  | 5,7 | 268   | 4,6 | 207   | 3,5 | 507   | 8,6  |
| Goldgrube                              | Mrz. 24 | 127   | 2,7 | 133 | 2,8 | 191  | 4,0 | 130   | 2,8 | 80    | 1,7 | 345   | 7,3  |
|  | Mrz. 23 | 134   | 2,8 | 141 | 3,0 | 196  | 4,1 | 116   | 2,4 | 85    | 1,8 | 379   | 8,0  |
| Rauental                               | Mrz. 24 | 103   | 2,0 | 105 | 2,0 | 192  | 3,7 | 140   | 2,7 | 130   | 2,5 | 443   | 8,6  |
|  | Mrz. 23 | 102   | 2,0 | 104 | 2,0 | 207  | 4,0 | 160   | 3,1 | 138   | 2,7 | 445   | 8,6  |
| Moselweiß                              | Mrz. 24 | 92  | 2,7 | 76  | 2,2 | 145  | 4,2 | 88    | 2,6 | 72    | 2,1 | 364   | 10,6 |
|  | Mrz. 23 | 101   | 2,9 | 75  | 2,2 | 140  | 4,0 | 88    | 2,5 | 71    | 2,0 | 404   | 11,7 |
| Stolzenfels                            | Mrz. 24 | 7   | 1,8 | 7   | 1,8 | 10   | 2,6 | 17    | 4,4 | 5     | 1,3 | 22    | 5,7  |
|  | Mrz. 23 | 8   | 2,0 | 7   | 1,8 | 13   | 3,3 | 17    | 4,3 | 6     | 1,5 | 20    | 5,1  |
| Lay                                    | Mrz. 24 | 52  | 2,9 | 55  | 3,0 | 83   | 4,6 | 55    | 3,0 | 58    | 3,2 | 87    | 4,8  |
|  | Mrz. 23 | 49  | 2,7 | 54  | 3,0 | 80   | 4,5 | 60    | 3,4 | 44    | 2,5 | 104   | 5,8  |
| Lützel                                 | Mrz. 24 | 255   | 2,9 | 258 | 2,9 | 445  | 5,1 | 320   | 3,6 | 224   | 2,6 | 915   | 10,4 |
|  | Mrz. 23 | 280   | 3,2 | 284 | 3,2 | 419  | 4,8 | 332   | 3,8 | 202   | 2,3 | 934   | 10,6 |
| Metternich                             | Mrz. 24 | 230   | 2,2 | 212 | 2,1 | 357  | 3,5 | 254   | 2,5 | 209   | 2,0 | 1.126 | 10,9 |
|  | Mrz. 23 | 235   | 2,3 | 218 | 2,1 | 352  | 3,4 | 243   | 2,4 | 206   | 2,0 | 1.140 | 11,0 |
| Neuendorf                              | Mrz. 24 | 184   | 3,1 | 200 | 3,4 | 359  | 6,1 | 289   | 4,9 | 234   | 4,0 | 581   | 9,9  |
|  | Mrz. 23 | 206   | 3,5 | 189 | 3,2 | 358  | 6,1 | 297   | 5,1 | 217   | 3,7 | 587   | 10,0 |

Monatliche Bevölkerungszahlen Koblenz - März 2024

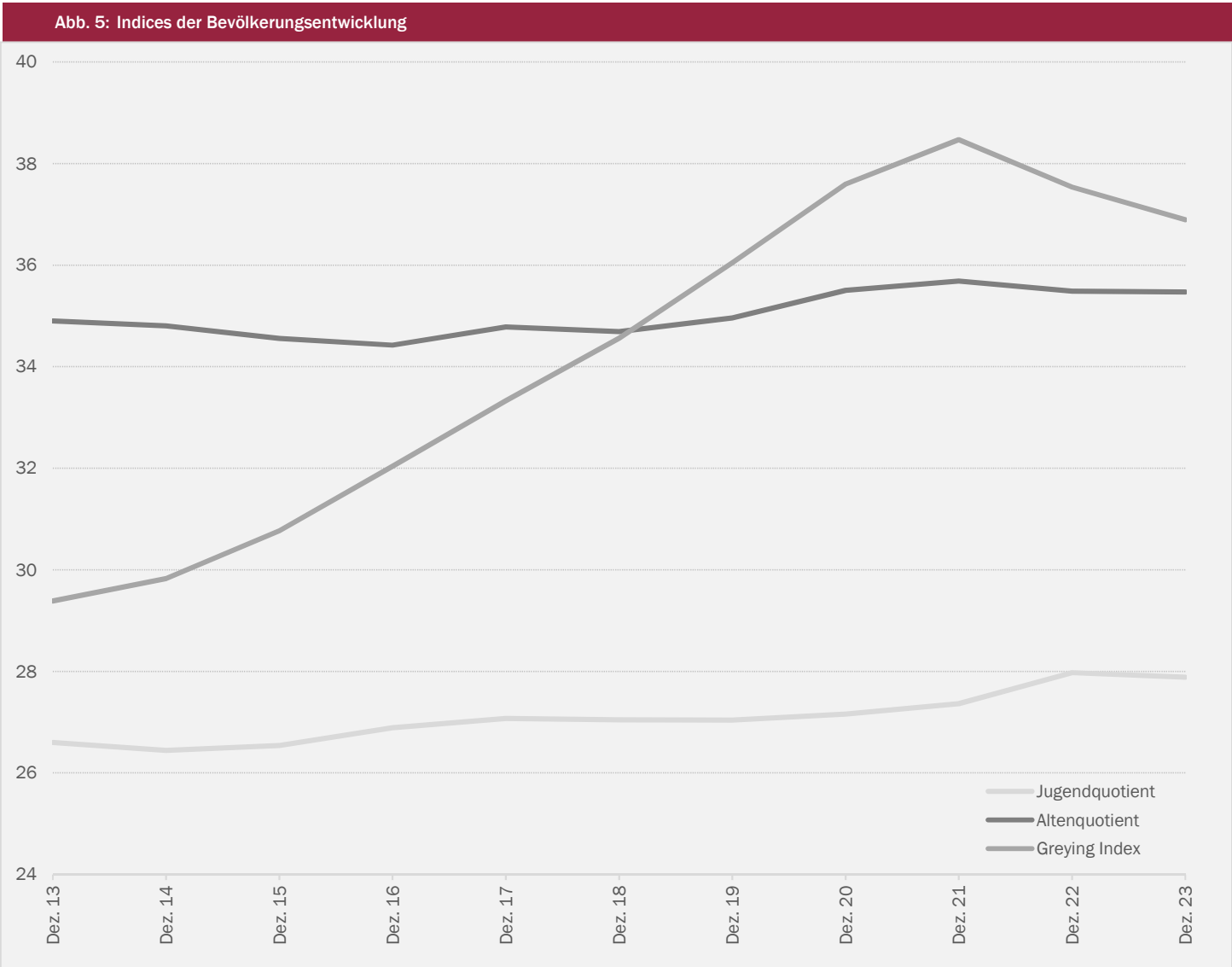
| Bevölkerung nach Altersgruppen von ... bis unter ... Jahren |      |       |      |       |      |       |      |       |      |              |      | gesamt | Stadtteil            |
|---|------|-------|------|-------|------|-------|------|-------|------|--------------|------|--------|----------------------|
| 25-35   |      | 35-45 |      | 45-55 |      | 55-65 |      | 65-75 |      | 75 und älter |      |        |                      |
| abs   | %    | abs   | %    | abs   | %    | abs   | %    | abs   | %    | abs          | %    |        |                      |
| 1.541   | 27,3 | 809   | 14,3 | 567   | 10,1 | 605   | 10,7 | 403   | 7,1  | 499          | 8,8  | 5.641  | Altstadt             |
| 1.590   | 27,9 | 805   | 14,1 | 547   | 9,6  | 568   | 10,0 | 404   | 7,1  | 521          | 9,1  | 5.701  |                      |
| 1.080   | 26,8 | 591   | 14,7 | 411   | 10,2 | 414   | 10,3 | 308   | 7,6  | 312          | 7,7  | 4.028  | Mitte                |
| 1.032   | 25,4 | 596   | 14,7 | 420   | 10,3 | 405   | 10,0 | 307   | 7,6  | 309          | 7,6  | 4.059  |                      |
| 1.532   | 21,5 | 1.039 | 14,6 | 776   | 10,9 | 880   | 12,4 | 586   | 8,2  | 751          | 10,6 | 7.117  | Süd                  |
| 1.556   | 21,5 | 1.058 | 14,6 | 800   | 11,1 | 861   | 11,9 | 593   | 8,2  | 757          | 10,5 | 7.235  |                      |
| 148   | 9,4  | 227   | 14,4 | 198   | 12,5 | 285   | 18,0 | 204   | 12,9 | 191          | 12,1 | 1.580  | Oberwerth            |
| 154   | 9,7  | 221   | 13,9 | 215   | 13,5 | 282   | 17,7 | 198   | 12,5 | 184          | 11,6 | 1.589  |                      |
| 497   | 15,5 | 373   | 11,6 | 357   | 11,1 | 521   | 16,3 | 369   | 11,5 | 405          | 12,6 | 3.205  | Karthause Nord       |
| 495   | 15,4 | 367   | 11,4 | 372   | 11,6 | 530   | 16,5 | 364   | 11,4 | 400          | 12,5 | 3.207  |                      |
| 242   | 11,2 | 227   | 10,5 | 265   | 12,2 | 310   | 14,3 | 205   | 9,5  | 470          | 21,7 | 2.167  | Karthäuserhofgelände |
| 238   | 10,9 | 230   | 10,6 | 283   | 13,0 | 283   | 13,0 | 198   | 9,1  | 477          | 21,9 | 2.177  |                      |
| 686   | 11,6 | 755   | 12,8 | 637   | 10,8 | 655   | 11,1 | 638   | 10,8 | 821          | 13,9 | 5.909  | Karthause Flugfeld   |
| 662   | 11,3 | 750   | 12,8 | 618   | 10,5 | 660   | 11,2 | 638   | 10,9 | 842          | 14,3 | 5.870  |                      |
| 830   | 17,6 | 605   | 12,8 | 503   | 10,7 | 608   | 12,9 | 529   | 11,2 | 637          | 13,5 | 4.718  | Goldgrube            |
| 821   | 17,3 | 597   | 12,6 | 489   | 10,3 | 620   | 13,1 | 532   | 11,2 | 637          | 13,4 | 4.747  |                      |
| 1.005   | 19,4 | 618   | 11,9 | 563   | 10,9 | 674   | 13,0 | 523   | 10,1 | 679          | 13,1 | 5.175  | Rauental             |
| 976   | 18,8 | 609   | 11,7 | 577   | 11,1 | 659   | 12,7 | 532   | 10,2 | 687          | 13,2 | 5.196  |                      |
| 716   | 20,8 | 397   | 11,5 | 363   | 10,5 | 429   | 12,5 | 357   | 10,4 | 345          | 10,0 | 3.444  | Moselweiß            |
| 690   | 19,9 | 391   | 11,3 | 364   | 10,5 | 439   | 12,7 | 347   | 10,0 | 356          | 10,3 | 3.466  |                      |
| 44  | 11,4 | 49    | 12,7 | 37    | 9,6  | 62    | 16,1 | 60    | 15,6 | 65           | 16,9 | 385    | Stolzenfels          |
| 39  | 10,0 | 44    | 11,3 | 46    | 11,8 | 59    | 15,1 | 61    | 15,6 | 71           | 18,2 | 391    |                      |
| 225   | 12,5 | 253   | 14,0 | 185   | 10,3 | 263   | 14,6 | 257   | 14,2 | 231          | 12,8 | 1.804  | Lay                  |
| 235   | 13,1 | 224   | 12,5 | 199   | 11,1 | 260   | 14,5 | 255   | 14,3 | 225          | 12,6 | 1.789  |                      |
| 1.853   | 21,1 | 1.156 | 13,2 | 872   | 9,9  | 1.044 | 11,9 | 723   | 8,2  | 713          | 8,1  | 8.778  | Lützel               |
| 1.852   | 21,0 | 1.120 | 12,7 | 891   | 10,1 | 1.052 | 11,9 | 739   | 8,4  | 701          | 8,0  | 8.806  |                      |
| 1.993   | 19,4 | 1.208 | 11,7 | 1.034 | 10,0 | 1.335 | 13,0 | 1.152 | 11,2 | 1.182        | 11,5 | 10.292 | Metternich           |
| 2.025   | 19,6 | 1.168 | 11,3 | 1.061 | 10,3 | 1.349 | 13,1 | 1.127 | 10,9 | 1.198        | 11,6 | 10.322 |                      |
| 889   | 15,1 | 751   | 12,8 | 691   | 11,7 | 723   | 12,3 | 580   | 9,8  | 409          | 6,9  | 5.890  | Neuendorf            |
| 846   | 14,5 | 754   | 12,9 | 674   | 11,5 | 741   | 12,7 | 575   | 9,8  | 410          | 7,0  | 5.854  |                      |

Monatliche Bevölkerungszahlen Koblenz - März 2024

| Stadtteil          | Monat   | Bevölkerung nach Altersgruppen von ... bis unter ... Jahren |     |       |     |       |     |       |     |       |     |        |     |
|--------------------|---------|---|-----|-------|-----|-------|-----|-------|-----|-------|-----|--------|-----|
|                    |         | 0-3   |     | 3-6   |     | 6-11  |     | 11-15 |     | 15-18 |     | 18-25  |     |
|                    |         | abs   | %   | abs   | %   | abs   | %   | abs   | %   | abs   | %   | abs    | %   |
| Wallersheim        | Mrz. 24 | 85  | 2,4 | 82    | 2,4 | 150   | 4,3 | 127   | 3,7 | 94    | 2,7 | 278    | 8,0 |
|                    | Mrz. 23 | 93  | 2,7 | 81    | 2,3 | 149   | 4,3 | 126   | 3,6 | 90    | 2,6 | 293    | 8,4 |
| Kesselheim         | Mrz. 24 | 63  | 2,4 | 85    | 3,3 | 117   | 4,5 | 84    | 3,2 | 55    | 2,1 | 191    | 7,3 |
|                    | Mrz. 23 | 76  | 2,9 | 77    | 3,0 | 110   | 4,2 | 85    | 3,3 | 53    | 2,0 | 175    | 6,7 |
| Güls               | Mrz. 24 | 131   | 2,1 | 142   | 2,3 | 261   | 4,3 | 207   | 3,4 | 146   | 2,4 | 493    | 8,0 |
|                    | Mrz. 23 | 146   | 2,4 | 143   | 2,3 | 265   | 4,3 | 198   | 3,2 | 154   | 2,5 | 470    | 7,7 |
| Rübenach           | Mrz. 24 | 156   | 2,9 | 167   | 3,1 | 251   | 4,7 | 185   | 3,5 | 147   | 2,8 | 409    | 7,7 |
|                    | Mrz. 23 | 188   | 3,5 | 138   | 2,6 | 243   | 4,6 | 187   | 3,5 | 127   | 2,4 | 427    | 8,0 |
| Bubenheim          | Mrz. 24 | 42  | 2,9 | 31    | 2,1 | 68    | 4,6 | 53    | 3,6 | 38    | 2,6 | 103    | 7,0 |
|                    | Mrz. 23 | 34  | 2,4 | 42    | 2,9 | 61    | 4,2 | 51    | 3,5 | 31    | 2,1 | 108    | 7,5 |
| Ehrenbreitstein    | Mrz. 24 | 44  | 2,2 | 48    | 2,4 | 74    | 3,6 | 78    | 3,8 | 36    | 1,8 | 183    | 9,0 |
|                    | Mrz. 23 | 49  | 2,4 | 45    | 2,2 | 84    | 4,1 | 77    | 3,8 | 36    | 1,8 | 168    | 8,3 |
| Niederberg         | Mrz. 24 | 100   | 3,0 | 97    | 2,9 | 181   | 5,4 | 113   | 3,4 | 88    | 2,6 | 261    | 7,8 |
|                    | Mrz. 23 | 91  | 2,8 | 111   | 3,4 | 176   | 5,3 | 111   | 3,4 | 86    | 2,6 | 262    | 7,9 |
| Asterstein         | Mrz. 24 | 52  | 1,8 | 88    | 3,0 | 154   | 5,2 | 134   | 4,5 | 106   | 3,6 | 190    | 6,4 |
|                    | Mrz. 23 | 71  | 2,4 | 85    | 2,8 | 152   | 5,1 | 149   | 5,0 | 104   | 3,5 | 188    | 6,3 |
| Pfaffendorf        | Mrz. 24 | 66  | 2,3 | 65    | 2,2 | 113   | 3,9 | 102   | 3,5 | 53    | 1,8 | 176    | 6,0 |
|                    | Mrz. 23 | 74  | 2,6 | 61    | 2,1 | 121   | 4,2 | 92    | 3,2 | 55    | 1,9 | 167    | 5,8 |
| Pfaffendorfer Höhe | Mrz. 24 | 86  | 3,0 | 103   | 3,6 | 182   | 6,4 | 142   | 5,0 | 95    | 3,3 | 192    | 6,7 |
|                    | Mrz. 23 | 86  | 3,0 | 118   | 4,1 | 183   | 6,4 | 130   | 4,5 | 98    | 3,4 | 189    | 6,6 |
| Horchheim          | Mrz. 24 | 72  | 2,2 | 71    | 2,2 | 123   | 3,8 | 84    | 2,6 | 73    | 2,2 | 190    | 5,8 |
|                    | Mrz. 23 | 82  | 2,5 | 78    | 2,4 | 116   | 3,6 | 82    | 2,5 | 72    | 2,2 | 196    | 6,0 |
| Horchheimer Höhe   | Mrz. 24 | 39  | 2,0 | 45    | 2,3 | 82    | 4,1 | 48    | 2,4 | 37    | 1,9 | 94     | 4,7 |
|                    | Mrz. 23 | 46  | 2,3 | 34    | 1,7 | 77    | 3,9 | 48    | 2,4 | 32    | 1,6 | 93     | 4,7 |
| Arzheim            | Mrz. 24 | 59  | 2,8 | 60    | 2,8 | 108   | 5,1 | 84    | 4,0 | 42    | 2,0 | 128    | 6,1 |
|                    | Mrz. 23 | 57  | 2,7 | 67    | 3,2 | 113   | 5,3 | 70    | 3,3 | 51    | 2,4 | 129    | 6,1 |
| Arenberg           | Mrz. 24 | 71  | 2,5 | 66    | 2,3 | 150   | 5,3 | 105   | 3,7 | 125   | 4,4 | 199    | 7,0 |
|                    | Mrz. 23 | 76  | 2,7 | 70    | 2,5 | 147   | 5,2 | 121   | 4,3 | 109   | 3,8 | 189    | 6,6 |
| Immendorf          | Mrz. 24 | 20  | 1,5 | 49    | 3,8 | 62    | 4,8 | 49    | 3,8 | 32    | 2,5 | 71     | 5,5 |
|                    | Mrz. 23 | 25  | 1,9 | 44    | 3,4 | 59    | 4,5 | 50    | 3,8 | 33    | 2,5 | 76     | 5,8 |
| Koblenz            | Mrz. 24 | 2.814   | 2,5 | 3.000 | 2,6 | 4.968 | 4,3 | 3.697 | 3,2 | 2.862 | 2,5 | 9.863  | 8,6 |
|                    | Mrz. 23 | 3.024   | 2,6 | 3.010 | 2,6 | 4.924 | 4,3 | 3.746 | 3,3 | 2.780 | 2,4 | 10.093 | 8,8 |

Monatliche Bevölkerungszahlen Koblenz - März 2024

| Bevölkerung nach Altersgruppen von ... bis unter ... Jahren |      |        |      |        |      |        |      |        |      |              |      | gesamt  | Stadtteil          |
|---|------|--------|------|--------|------|--------|------|--------|------|--------------|------|---------|--------------------|
| 25-35   |      | 35-45  |      | 45-55  |      | 55-65  |      | 65-75  |      | 75 und älter |      |         |                    |
| abs   | %    | abs    | %    | abs    | %    | abs    | %    | abs    | %    | abs          | %    |         |                    |
| 490   | 14,1 | 419    | 12,0 | 374    | 10,8 | 558    | 16,0 | 424    | 12,2 | 398          | 11,4 | 3.479   | Wallersheim        |
| 467   | 13,5 | 403    | 11,6 | 391    | 11,3 | 572    | 16,5 | 402    | 11,6 | 404          | 11,6 | 3.471   |                    |
| 375   | 14,4 | 324    | 12,4 | 311    | 11,9 | 439    | 16,8 | 304    | 11,6 | 263          | 10,1 | 2.611   | Kesselheim         |
| 368   | 14,2 | 319    | 12,3 | 318    | 12,3 | 442    | 17,0 | 316    | 12,2 | 255          | 9,8  | 2.594   |                    |
| 861   | 14,0 | 727    | 11,9 | 677    | 11,0 | 996    | 16,3 | 778    | 12,7 | 710          | 11,6 | 6.129   | Güls               |
| 835   | 13,7 | 741    | 12,1 | 711    | 11,7 | 974    | 16,0 | 769    | 12,6 | 693          | 11,4 | 6.099   |                    |
| 867   | 16,2 | 714    | 13,4 | 622    | 11,6 | 769    | 14,4 | 571    | 10,7 | 486          | 9,1  | 5.344   | Rübenach           |
| 896   | 16,8 | 683    | 12,8 | 655    | 12,3 | 741    | 13,9 | 563    | 10,5 | 489          | 9,2  | 5.337   |                    |
| 188   | 12,8 | 203    | 13,9 | 184    | 12,6 | 235    | 16,0 | 170    | 11,6 | 150          | 10,2 | 1.465   | Bubenheim          |
| 189   | 13,1 | 195    | 13,5 | 189    | 13,1 | 228    | 15,8 | 170    | 11,8 | 148          | 10,2 | 1.446   |                    |
| 328   | 16,2 | 300    | 14,8 | 273    | 13,5 | 311    | 15,3 | 191    | 9,4  | 162          | 8,0  | 2.028   | Ehrenbreitstein    |
| 358   | 17,6 | 297    | 14,6 | 261    | 12,8 | 307    | 15,1 | 195    | 9,6  | 157          | 7,7  | 2.034   |                    |
| 561   | 16,8 | 503    | 15,1 | 373    | 11,2 | 448    | 13,4 | 321    | 9,6  | 294          | 8,8  | 3.340   | Niederberg         |
| 555   | 16,8 | 487    | 14,7 | 375    | 11,3 | 453    | 13,7 | 298    | 9,0  | 300          | 9,1  | 3.305   |                    |
| 259   | 8,7  | 353    | 11,9 | 385    | 13,0 | 411    | 13,8 | 354    | 11,9 | 484          | 16,3 | 2.970   | Asterstein         |
| 255   | 8,5  | 374    | 12,5 | 378    | 12,6 | 413    | 13,8 | 360    | 12,0 | 471          | 15,7 | 3.000   |                    |
| 459   | 15,7 | 401    | 13,8 | 366    | 12,6 | 430    | 14,7 | 321    | 11,0 | 364          | 12,5 | 2.916   | Pfaffendorf        |
| 473   | 16,4 | 381    | 13,2 | 360    | 12,5 | 429    | 14,9 | 323    | 11,2 | 351          | 12,2 | 2.887   |                    |
| 293   | 10,3 | 394    | 13,8 | 355    | 12,5 | 425    | 14,9 | 286    | 10,1 | 292          | 10,3 | 2.845   | Pfaffendorfer Höhe |
| 311   | 10,8 | 386    | 13,4 | 376    | 13,1 | 413    | 14,4 | 293    | 10,2 | 291          | 10,1 | 2.874   |                    |
| 434   | 13,3 | 404    | 12,4 | 388    | 11,9 | 568    | 17,4 | 384    | 11,8 | 466          | 14,3 | 3.257   | Horchheim          |
| 434   | 13,3 | 375    | 11,5 | 407    | 12,5 | 567    | 17,4 | 385    | 11,8 | 473          | 14,5 | 3.267   |                    |
| 254   | 12,7 | 263    | 13,2 | 267    | 13,4 | 317    | 15,9 | 272    | 13,6 | 279          | 14,0 | 1.997   | Horchheimer Höhe   |
| 252   | 12,6 | 271    | 13,6 | 261    | 13,1 | 332    | 16,6 | 271    | 13,6 | 278          | 13,9 | 1.995   |                    |
| 214   | 10,2 | 287    | 13,6 | 257    | 12,2 | 325    | 15,4 | 292    | 13,9 | 252          | 12,0 | 2.108   | Arzheim            |
| 216   | 10,2 | 292    | 13,8 | 243    | 11,5 | 339    | 16,0 | 301    | 14,2 | 241          | 11,4 | 2.119   |                    |
| 284   | 10,0 | 295    | 10,4 | 341    | 12,0 | 429    | 15,1 | 326    | 11,5 | 441          | 15,6 | 2.832   | Arenberg           |
| 263   | 9,2  | 304    | 10,7 | 364    | 12,8 | 434    | 15,3 | 319    | 11,2 | 448          | 15,8 | 2.844   |                    |
| 129   | 10,0 | 153    | 11,8 | 154    | 11,9 | 219    | 16,9 | 205    | 15,8 | 152          | 11,7 | 1.295   | Immendorf          |
| 127   | 9,7  | 164    | 12,5 | 159    | 12,1 | 218    | 16,7 | 202    | 15,4 | 152          | 11,6 | 1.309   |                    |
| 19.277  | 16,8 | 14.798 | 12,9 | 12.786 | 11,1 | 15.688 | 13,7 | 12.093 | 10,5 | 12.903       | 11,2 | 114.749 | Koblenz            |
| 19.210  | 16,7 | 14.606 | 12,7 | 13.004 | 11,3 | 15.630 | 13,6 | 12.037 | 10,5 | 12.926       | 11,2 | 114.990 |                    |



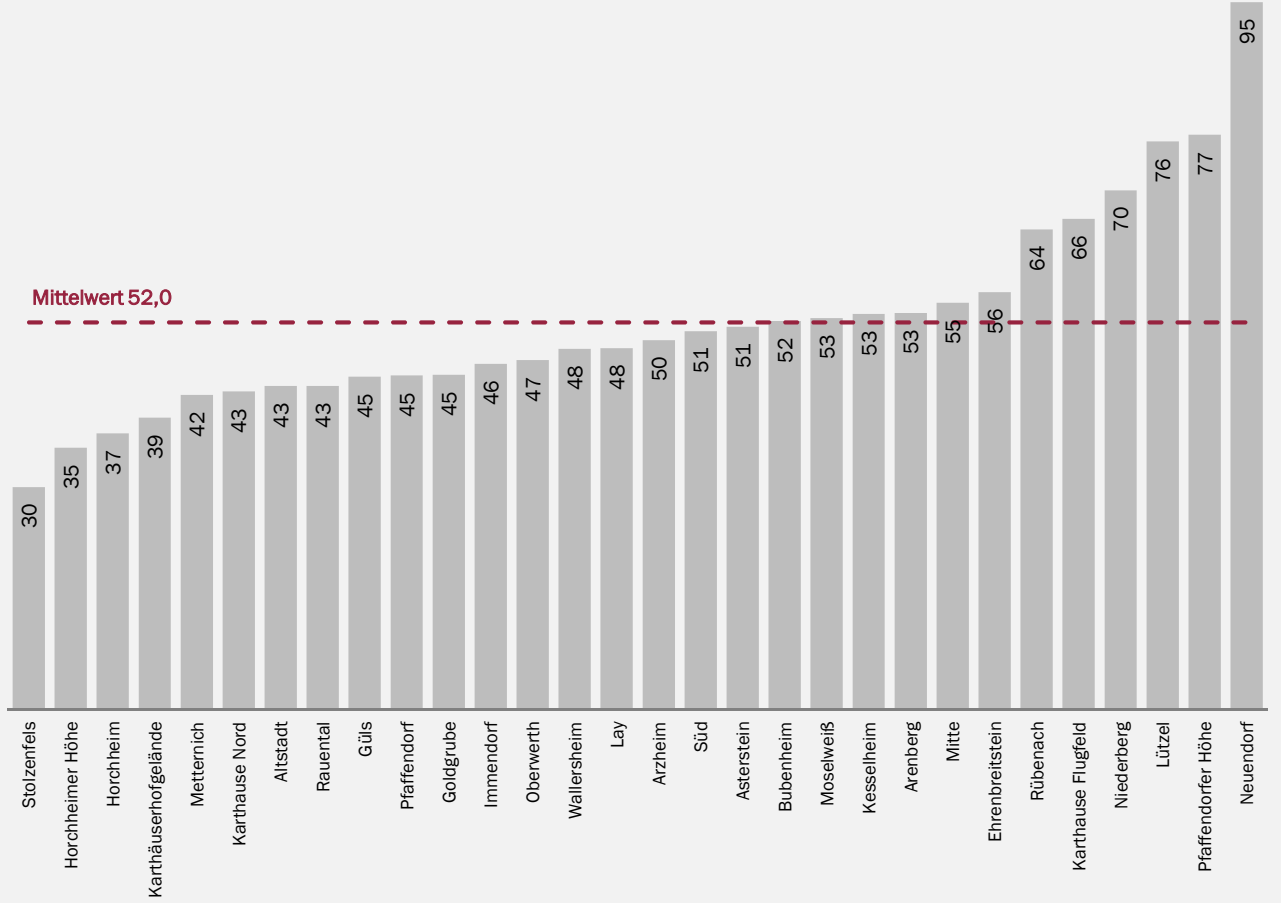
**Jugendquotient** Der Jugendquotient gibt die Zahl der unter 20-Jährigen bezogen auf 100 Personen im Alter zwischen 20 und 65 Jahren an. Da die unter 20-Jährigen häufig noch nicht erwerbstätig sind, misst diese Kennziffer die "Belastung" der erwerbsfähigen und in der Regel erwerbstätigen Generation zwischen 20 und 65 Jahren durch die noch nicht erwerbstätigen Personen.

**Altenquotient** Der Altenquotient gibt die Zahl der 65-jährigen und älteren Personen bezogen auf 100 Personen im Alter zwischen 20 und 65 Jahren an. Da die über 65-Jährigen in der Regel nicht mehr erwerbstätig sind, misst diese Kennziffer die "Belastung" der erwerbsfähigen und in der Regel erwerbstätigen Generation zwischen 20 und 65 Jahren durch die nicht mehr erwerbstätigen Personen.

**Greying-Index** Der Greying-Index ist eine Maßzahl, die zur Beschreibung des Alterungsprozesses in den älteren Bevölkerungsgruppen verwendet wird. Die Anzahl Hochaltriger ab 80 Jahre wird 100 Seniorinnen und Senioren im Alter ab 60 Jahren bis unter 80 Jahren gegenübergestellt. Je höher der Index, desto größer die Anzahl der Hochaltrigen in der Altersgruppe.

Abb. 6: Altersquotient in den Stadtteilen

Altersquotient: Anzahl Kinder und Jugendlicher (unter 18 J.) bezogen auf 100 Seniorinnen/Senioren (60 J. u. älter)



| Abb. 7: Ausländische Bevölkerung nach Nationalitäten |         |                          |        |                            |      |                       |      |                   |      |
|--|---------|--------------------------|--------|----------------------------|------|-----------------------|------|-------------------|------|
| Stadtteil  | Monat   | Ausländische Bevölkerung |        | nach Nationalitätengruppen |      |                       |      |                   |      |
|  |         |                          |        | EU27-Staaten**             |      | andere europ. Staaten |      | andere Kontinente |      |
|  |         | Anzahl                   | Quote  | Anzahl                     | %*   | Anzahl                | %*   | Anzahl            | %*   |
| Altstadt   | Mrz. 24 | 1.533                    | 27,2 % | 531                        | 34,6 | 280                   | 18,3 | 722               | 47,1 |
|  | Mrz. 23 | 1.474                    | 25,9 % | 506                        | 34,3 | 257                   | 17,4 | 711               | 48,2 |
| Mitte  | Mrz. 24 | 840                      | 20,9 % | 196                        | 23,3 | 142                   | 16,9 | 502               | 59,8 |
|  | Mrz. 23 | 776                      | 19,1 % | 204                        | 26,3 | 129                   | 16,6 | 443               | 57,1 |
| Süd  | Mrz. 24 | 1.177                    | 16,5 % | 332                        | 28,2 | 283                   | 24,0 | 562               | 47,7 |
|  | Mrz. 23 | 1.203                    | 16,6 % | 353                        | 29,3 | 278                   | 23,1 | 572               | 47,5 |
| Oberwerth  | Mrz. 24 | 75                       | 4,7 %  | 19                         | 25,3 | 25                    | 33,3 | 31                | 41,3 |
|  | Mrz. 23 | 76                       | 4,8 %  | 27                         | 35,5 | 19                    | 25,0 | 30                | 39,5 |
| Karthause Nord                                       | Mrz. 24 | 419                      | 13,1 % | 89                         | 21,2 | 96                    | 22,9 | 234               | 55,8 |
|  | Mrz. 23 | 392                      | 12,2 % | 98                         | 25,0 | 82                    | 20,9 | 212               | 54,1 |
| Karthäuserhofgelände                                 | Mrz. 24 | 185                      | 8,5 %  | 54                         | 29,2 | 47                    | 25,4 | 84                | 45,4 |
|  | Mrz. 23 | 174                      | 8,0 %  | 51                         | 29,3 | 48                    | 27,6 | 75                | 43,1 |
| Karthause Flugfeld                                   | Mrz. 24 | 1.124                    | 19,0 % | 198                        | 17,6 | 349                   | 31,0 | 577               | 51,3 |
|  | Mrz. 23 | 1.037                    | 17,7 % | 197                        | 19,0 | 317                   | 30,6 | 523               | 50,4 |
| Goldgrube  | Mrz. 24 | 957                      | 20,3 % | 241                        | 25,2 | 302                   | 31,6 | 414               | 43,3 |
|  | Mrz. 23 | 914                      | 19,3 % | 233                        | 25,5 | 301                   | 32,9 | 380               | 41,6 |
| Raumental  | Mrz. 24 | 1.167                    | 22,6 % | 250                        | 21,4 | 340                   | 29,1 | 577               | 49,4 |
|  | Mrz. 23 | 1.118                    | 21,5 % | 245                        | 21,9 | 346                   | 30,9 | 527               | 47,1 |
| Moselweiß  | Mrz. 24 | 588                      | 17,1 % | 164                        | 27,9 | 114                   | 19,4 | 310               | 52,7 |
|  | Mrz. 23 | 554                      | 16,0 % | 136                        | 24,5 | 103                   | 18,6 | 315               | 56,9 |
| Stolzenfels  | Mrz. 24 | 66                       | 17,1 % | 25                         | 37,9 | 16                    | 24,2 | 25                | 37,9 |
|  | Mrz. 23 | 69                       | 17,6 % | 25                         | 36,2 | 20                    | 29,0 | 24                | 34,8 |
| Lay  | Mrz. 24 | 170                      | 9,4 %  | 38                         | 22,4 | 74                    | 43,5 | 58                | 34,1 |
|  | Mrz. 23 | 172                      | 9,6 %  | 45                         | 26,2 | 73                    | 42,4 | 54                | 31,4 |
| Lützel   | Mrz. 24 | 2.870                    | 32,7 % | 1.088                      | 37,9 | 685                   | 23,9 | 1.097             | 38,2 |
|  | Mrz. 23 | 2.841                    | 32,3 % | 1.103                      | 38,8 | 660                   | 23,2 | 1.078             | 37,9 |
| Metternich   | Mrz. 24 | 1.541                    | 15,0 % | 383                        | 24,9 | 459                   | 29,8 | 699               | 45,4 |
|  | Mrz. 23 | 1.484                    | 14,4 % | 359                        | 24,2 | 456                   | 30,7 | 669               | 45,1 |
| Neuendorf  | Mrz. 24 | 1.783                    | 30,3 % | 338                        | 19,0 | 620                   | 34,8 | 825               | 46,3 |
|  | Mrz. 23 | 1.732                    | 29,6 % | 332                        | 19,2 | 607                   | 35,0 | 793               | 45,8 |



| nach Top-5-Nationen |      |         |      |           |      |        |      |        |      | Stadtteil            |
|---------------------|------|---------|------|-----------|------|--------|------|--------|------|----------------------|
| Syrien              |      | Ukraine |      | Bulgarien |      | Türkei |      | Polen  |      |                      |
| Anzahl              | %*   | Anzahl  | %*   | Anzahl    | %*   | Anzahl | %*   | Anzahl | %*   |                      |
| 130                 | 8,5  | 106     | 6,9  | 197       | 12,9 | 59     | 3,8  | 48     | 3,1  | Altstadt             |
| 130                 | 8,8  | 98      | 6,6  | 197       | 13,4 | 52     | 3,5  | 49     | 3,3  |                      |
| 66                  | 7,9  | 32      | 3,8  | 16        | 1,9  | 27     | 3,2  | 26     | 3,1  | Mitte                |
| 41                  | 5,3  | 29      | 3,7  | 23        | 3,0  | 26     | 3,4  | 31     | 4,0  |                      |
| 100                 | 8,5  | 115     | 9,8  | 56        | 4,8  | 43     | 3,7  | 39     | 3,3  | Süd                  |
| 117                 | 9,7  | 112     | 9,3  | 66        | 5,5  | 37     | 3,1  | 31     | 2,6  |                      |
| 5                   | 6,7  | 17      | 22,7 | 0         | 0,0  | 0      | 0,0  | 5      | 6,7  | Oberwerth            |
| 5                   | 6,6  | 16      | 21,1 | 0         | 0,0  | 0      | 0,0  | 9      | 11,8 |                      |
| 30                  | 7,2  | 33      | 7,9  | 2         | 0,5  | 24     | 5,7  | 10     | 2,4  | Karthause Nord       |
| 25                  | 6,4  | 30      | 7,7  | 5         | 1,3  | 17     | 4,3  | 13     | 3,3  |                      |
| 7                   | 3,8  | 21      | 11,4 | 7         | 3,8  | 18     | 9,7  | 10     | 5,4  | Karthäuserhofgelände |
| 3                   | 1,7  | 29      | 16,7 | 7         | 4,0  | 11     | 6,3  | 9      | 5,2  |                      |
| 125                 | 11,1 | 101     | 9,0  | 10        | 0,9  | 31     | 2,8  | 39     | 3,5  | Karthause Flugfeld   |
| 129                 | 12,4 | 90      | 8,7  | 10        | 1,0  | 33     | 3,2  | 44     | 4,2  |                      |
| 67                  | 7,0  | 107     | 11,2 | 40        | 4,2  | 57     | 6,0  | 21     | 2,2  | Goldgrube            |
| 75                  | 8,2  | 121     | 13,2 | 22        | 2,4  | 49     | 5,4  | 20     | 2,2  |                      |
| 136                 | 11,7 | 133     | 11,4 | 58        | 5,0  | 54     | 4,6  | 40     | 3,4  | Rauental             |
| 134                 | 12,0 | 147     | 13,1 | 49        | 4,4  | 41     | 3,7  | 40     | 3,6  |                      |
| 56                  | 9,5  | 53      | 9,0  | 26        | 4,4  | 23     | 3,9  | 31     | 5,3  | Moselweiß            |
| 61                  | 11,0 | 46      | 8,3  | 14        | 2,5  | 25     | 4,5  | 25     | 4,5  |                      |
| 13                  | 19,7 | 10      | 15,2 | 6         | 9,1  | 4      | 6,1  | 2      | 3,0  | Stolzenfels          |
| 13                  | 18,8 | 16      | 23,2 | 8         | 11,6 | 2      | 2,9  | 2      | 2,9  |                      |
| 12                  | 7,1  | 40      | 23,5 | 3         | 1,8  | 4      | 2,4  | 5      | 2,9  | Lay                  |
| 10                  | 5,8  | 37      | 21,5 | 4         | 2,3  | 4      | 2,3  | 5      | 2,9  |                      |
| 291                 | 10,1 | 186     | 6,5  | 643       | 22,4 | 263    | 9,2  | 119    | 4,1  | Lützel               |
| 307                 | 10,8 | 172     | 6,1  | 660       | 23,2 | 260    | 9,2  | 127    | 4,5  |                      |
| 143                 | 9,3  | 159     | 10,3 | 48        | 3,1  | 99     | 6,4  | 93     | 6,0  | Metternich           |
| 143                 | 9,6  | 147     | 9,9  | 25        | 1,7  | 109    | 7,3  | 101    | 6,8  |                      |
| 235                 | 13,2 | 132     | 7,4  | 176       | 9,9  | 293    | 16,4 | 42     | 2,4  | Neuendorf            |
| 233                 | 13,5 | 109     | 6,3  | 178       | 10,3 | 304    | 17,6 | 37     | 2,1  |                      |

Monatliche Bevölkerungszahlen Koblenz - März 2024

| Stadtteil          | Monat   | Ausländische Bevölkerung |        | nach Nationalitätengruppen |      |                       |      |                   |      |
|--------------------|---------|--------------------------|--------|----------------------------|------|-----------------------|------|-------------------|------|
|                    |         |                          |        | EU27-Staaten**             |      | andere europ. Staaten |      | andere Kontinente |      |
|                    |         | Anzahl                   | Quote  | Anzahl                     | %*   | Anzahl                | %*   | Anzahl            | %*   |
| Wallersheim        | Mrz. 24 | 675                      | 19,4 % | 201                        | 29,8 | 302                   | 44,7 | 172               | 25,5 |
|                    | Mrz. 23 | 636                      | 18,3 % | 175                        | 27,5 | 287                   | 45,1 | 174               | 27,4 |
| Kesselheim         | Mrz. 24 | 468                      | 17,9 % | 183                        | 39,1 | 160                   | 34,2 | 125               | 26,7 |
|                    | Mrz. 23 | 431                      | 16,6 % | 168                        | 39,0 | 167                   | 38,7 | 96                | 22,3 |
| Güls               | Mrz. 24 | 629                      | 10,3 % | 145                        | 23,1 | 153                   | 24,3 | 331               | 52,6 |
|                    | Mrz. 23 | 598                      | 9,8 %  | 137                        | 22,9 | 161                   | 26,9 | 300               | 50,2 |
| Rübenach           | Mrz. 24 | 734                      | 13,7 % | 247                        | 33,7 | 202                   | 27,5 | 285               | 38,8 |
|                    | Mrz. 23 | 685                      | 12,8 % | 244                        | 35,6 | 191                   | 27,9 | 250               | 36,5 |
| Bubenheim          | Mrz. 24 | 160                      | 10,9 % | 94                         | 58,8 | 32                    | 20,0 | 34                | 21,3 |
|                    | Mrz. 23 | 151                      | 10,4 % | 79                         | 52,3 | 33                    | 21,9 | 39                | 25,8 |
| Ehrenbreitstein    | Mrz. 24 | 420                      | 20,7 % | 166                        | 39,5 | 89                    | 21,2 | 165               | 39,3 |
|                    | Mrz. 23 | 425                      | 20,9 % | 172                        | 40,5 | 89                    | 20,9 | 164               | 38,6 |
| Niederberg         | Mrz. 24 | 674                      | 20,2 % | 128                        | 19,0 | 123                   | 18,2 | 423               | 62,8 |
|                    | Mrz. 23 | 647                      | 19,6 % | 144                        | 22,3 | 129                   | 19,9 | 374               | 57,8 |
| Asterstein         | Mrz. 24 | 256                      | 8,6 %  | 67                         | 26,2 | 79                    | 30,9 | 110               | 43,0 |
|                    | Mrz. 23 | 254                      | 8,5 %  | 58                         | 22,8 | 89                    | 35,0 | 107               | 42,1 |
| Pfaffendorf        | Mrz. 24 | 413                      | 14,2 % | 140                        | 33,9 | 126                   | 30,5 | 147               | 35,6 |
|                    | Mrz. 23 | 371                      | 12,9 % | 119                        | 32,1 | 108                   | 29,1 | 144               | 38,8 |
| Pfaffendorfer Höhe | Mrz. 24 | 378                      | 13,3 % | 69                         | 18,3 | 86                    | 22,8 | 223               | 59,0 |
|                    | Mrz. 23 | 379                      | 13,2 % | 64                         | 16,9 | 86                    | 22,7 | 229               | 60,4 |
| Horchheim          | Mrz. 24 | 338                      | 10,4 % | 105                        | 31,1 | 102                   | 30,2 | 131               | 38,8 |
|                    | Mrz. 23 | 343                      | 10,5 % | 107                        | 31,2 | 102                   | 29,7 | 134               | 39,1 |
| Horchheimer Höhe   | Mrz. 24 | 206                      | 10,3 % | 49                         | 23,8 | 101                   | 49,0 | 56                | 27,2 |
|                    | Mrz. 23 | 196                      | 9,8 %  | 49                         | 25,0 | 95                    | 48,5 | 52                | 26,5 |
| Arzheim            | Mrz. 24 | 128                      | 6,1 %  | 35                         | 27,3 | 45                    | 35,2 | 48                | 37,5 |
|                    | Mrz. 23 | 132                      | 6,2 %  | 37                         | 28,0 | 55                    | 41,7 | 40                | 30,3 |
| Arenberg           | Mrz. 24 | 298                      | 10,5 % | 71                         | 23,8 | 112                   | 37,6 | 115               | 38,6 |
|                    | Mrz. 23 | 262                      | 9,2 %  | 70                         | 26,7 | 103                   | 39,3 | 89                | 34,0 |
| Immendorf          | Mrz. 24 | 66                       | 5,1 %  | 16                         | 24,2 | 24                    | 36,4 | 26                | 39,4 |
|                    | Mrz. 23 | 70                       | 5,3 %  | 15                         | 21,4 | 27                    | 38,6 | 28                | 40,0 |
| Koblenz            | Mrz. 24 | 20.338                   | 17,7 % | 5.662                      | 27,8 | 5.568                 | 27,4 | 9.108             | 44,8 |
|                    | Mrz. 23 | 19.596                   | 17,0 % | 5.552                      | 28,3 | 5.418                 | 27,6 | 8.626             | 44,0 |

\* Bezugsgröße der Prozentwerte ist die Anzahl der ausländischen Bevölkerung in den jeweiligen Stadtteilen

\*\* Das Vereinigte Königreich ist seit 31.1.2020 kein Mitglied der EU mehr. Die Vergleichszahlen des Vorjahres wurden entsprechend angepasst.

Monatliche Bevölkerungszahlen Koblenz - März 2024

| nach Top-5-Nationen |      |         |      |           |      |        |      |        |      | Stadtteil          |
|---------------------|------|---------|------|-----------|------|--------|------|--------|------|--------------------|
| Syrien              |      | Ukraine |      | Bulgarien |      | Türkei |      | Polen  |      |                    |
| Anzahl              | %*   | Anzahl  | %*   | Anzahl    | %*   | Anzahl | %*   | Anzahl | %*   |                    |
| 52                  | 7,7  | 78      | 11,6 | 25        | 3,7  | 161    | 23,9 | 45     | 6,7  | Wallersheim        |
| 54                  | 8,5  | 80      | 12,6 | 26        | 4,1  | 143    | 22,5 | 40     | 6,3  |                    |
| 45                  | 9,6  | 46      | 9,8  | 10        | 2,1  | 82     | 17,5 | 47     | 10,0 | Kesselheim         |
| 31                  | 7,2  | 45      | 10,4 | 8         | 1,9  | 85     | 19,7 | 39     | 9,0  |                    |
| 85                  | 13,5 | 50      | 7,9  | 2         | 0,3  | 28     | 4,5  | 34     | 5,4  | Güls               |
| 69                  | 11,5 | 60      | 10,0 | 5         | 0,8  | 24     | 4,0  | 31     | 5,2  |                    |
| 80                  | 10,9 | 31      | 4,2  | 39        | 5,3  | 35     | 4,8  | 41     | 5,6  | Rübenach           |
| 56                  | 8,2  | 34      | 5,0  | 51        | 7,4  | 38     | 5,5  | 42     | 6,1  |                    |
| 0                   | 0,0  | 6       | 3,8  | 7         | 4,4  | 2      | 1,3  | 62     | 38,8 | Bubenheim          |
| 0                   | 0,0  | 8       | 5,3  | 2         | 1,3  | 2      | 1,3  | 54     | 35,8 |                    |
| 57                  | 13,6 | 51      | 12,1 | 62        | 14,8 | 16     | 3,8  | 36     | 8,6  | Ehrenbreitstein    |
| 59                  | 13,9 | 50      | 11,8 | 73        | 17,2 | 16     | 3,8  | 30     | 7,1  |                    |
| 138                 | 20,5 | 48      | 7,1  | 42        | 6,2  | 28     | 4,2  | 17     | 2,5  | Niederberg         |
| 123                 | 19,0 | 53      | 8,2  | 46        | 7,1  | 30     | 4,6  | 20     | 3,1  |                    |
| 22                  | 8,6  | 28      | 10,9 | 7         | 2,7  | 11     | 4,3  | 21     | 8,2  | Asterstein         |
| 20                  | 7,9  | 39      | 15,4 | 3         | 1,2  | 11     | 4,3  | 19     | 7,5  |                    |
| 21                  | 5,1  | 73      | 17,7 | 24        | 5,8  | 13     | 3,1  | 25     | 6,1  | Pfaffendorf        |
| 27                  | 7,3  | 63      | 17,0 | 8         | 2,2  | 13     | 3,5  | 19     | 5,1  |                    |
| 53                  | 14,0 | 24      | 6,3  | 6         | 1,6  | 13     | 3,4  | 13     | 3,4  | Pfaffendorfer Höhe |
| 57                  | 15,0 | 23      | 6,1  | 6         | 1,6  | 12     | 3,2  | 11     | 2,9  |                    |
| 42                  | 12,4 | 36      | 10,7 | 25        | 7,4  | 20     | 5,9  | 35     | 10,4 | Horchheim          |
| 44                  | 12,8 | 41      | 12,0 | 26        | 7,6  | 18     | 5,2  | 41     | 12,0 |                    |
| 8                   | 3,9  | 60      | 29,1 | 5         | 2,4  | 12     | 5,8  | 21     | 10,2 | Horchheimer Höhe   |
| 10                  | 5,1  | 58      | 29,6 | 1         | 0,5  | 8      | 4,1  | 21     | 10,7 |                    |
| 18                  | 14,1 | 27      | 21,1 | 0         | 0,0  | 2      | 1,6  | 8      | 6,3  | Arzheim            |
| 17                  | 12,9 | 37      | 28,0 | 0         | 0,0  | 1      | 0,8  | 11     | 8,3  |                    |
| 28                  | 9,4  | 71      | 23,8 | 2         | 0,7  | 16     | 5,4  | 20     | 6,7  | Arenberg           |
| 29                  | 11,1 | 63      | 24,0 | 0         | 0,0  | 9      | 3,4  | 21     | 8,0  |                    |
| 6                   | 9,1  | 13      | 19,7 | 0         | 0,0  | 0      | 0,0  | 1      | 1,5  | Immendorf          |
| 10                  | 14,3 | 15      | 21,4 | 0         | 0,0  | 0      | 0,0  | 1      | 1,4  |                    |
| 2.071               | 10,2 | 1.887   | 9,3  | 1.544     | 7,6  | 1.438  | 7,1  | 956    | 4,7  | Koblenz            |
| 2.032               | 10,4 | 1.868   | 9,5  | 1.523     | 7,8  | 1.380  | 7,0  | 943    | 4,8  |                    |

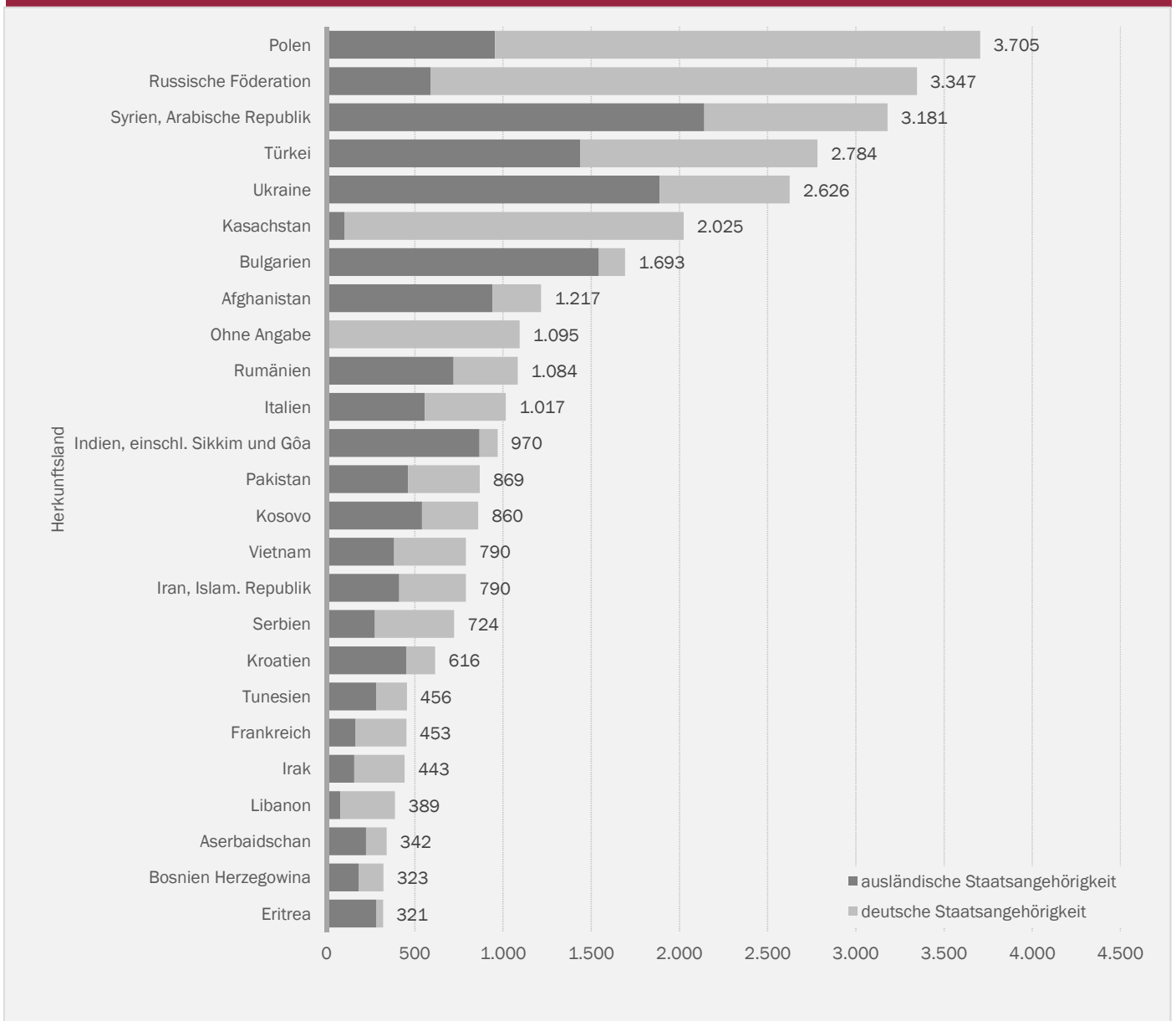
| Abb. 8: Zusammensetzung der Bevölkerung nach Art des Migrationshintergrunds |                               |           |   |      |                           |      |                                       |      |                                       |      |
|---|-------------------------------|-----------|---|------|---------------------------|------|---------------------------------------|------|---------------------------------------|------|
| Stadtteil   | Stichtag<br>(Monats-<br>ende) | insgesamt | nach Migrationshintergrund                |      |                           |      |                                       |      |                                       |      |
|   |                               |           | ohne erkennbaren<br>Migrationshintergrund |      | mit Migrationshintergrund |      |                                       |      |                                       |      |
|   |                               |           |   |      | insgesamt                 |      | ausländische Staats-<br>angehörigkeit |      | Deutsche mit<br>Migrationshintergrund |      |
| Anzahl  | Anzahl                        | %         | Anzahl                                    | %    | Anzahl                    | %    | Anzahl                                | %    |                                       |      |
| Altstadt  | Mrz. 24                       | 5.641     | 3.135                                     | 55,6 | 2.506                     | 44,4 | 1.533                                 | 27,2 | 973                                   | 17,2 |
|   | Mrz. 23                       | 5.701     | 3.239                                     | 56,8 | 2.462                     | 43,2 | 1.474                                 | 25,9 | 988                                   | 17,3 |
| Mitte   | Mrz. 24                       | 4.028     | 2.570                                     | 63,8 | 1.458                     | 36,2 | 840                                   | 20,9 | 618                                   | 15,3 |
|   | Mrz. 23                       | 4.059     | 2.671                                     | 65,8 | 1.388                     | 34,2 | 776                                   | 19,1 | 612                                   | 15,1 |
| Süd   | Mrz. 24                       | 7.117     | 4.828                                     | 67,8 | 2.289                     | 32,2 | 1.177                                 | 16,5 | 1.112                                 | 15,6 |
|   | Mrz. 23                       | 7.235     | 4.908                                     | 67,8 | 2.327                     | 32,2 | 1.203                                 | 16,6 | 1.124                                 | 15,5 |
| Oberwerth   | Mrz. 24                       | 1.580     | 1.359                                     | 86,0 | 221                       | 14,0 | 75                                    | 4,7  | 146                                   | 9,2  |
|   | Mrz. 23                       | 1.589     | 1.367                                     | 86,0 | 222                       | 14,0 | 76                                    | 4,8  | 146                                   | 9,2  |
| Karthause Nord  | Mrz. 24                       | 3.205     | 2.331                                     | 72,7 | 874                       | 27,3 | 419                                   | 13,1 | 455                                   | 14,2 |
|   | Mrz. 23                       | 3.207     | 2.367                                     | 73,8 | 840                       | 26,2 | 392                                   | 12,2 | 448                                   | 14,0 |
| Karthäuserhofgelände  | Mrz. 24                       | 2.167     | 1.655                                     | 76,4 | 512                       | 23,6 | 185                                   | 8,5  | 327                                   | 15,1 |
|   | Mrz. 23                       | 2.177     | 1.685                                     | 77,4 | 492                       | 22,6 | 174                                   | 8,0  | 318                                   | 14,6 |
| Karthause Flugfeld  | Mrz. 24                       | 5.909     | 2.672                                     | 45,2 | 3.237                     | 54,8 | 1.124                                 | 19,0 | 2.113                                 | 35,8 |
|   | Mrz. 23                       | 5.870     | 2.711                                     | 46,2 | 3.159                     | 53,8 | 1.037                                 | 17,7 | 2.122                                 | 36,1 |
| Goldgrube   | Mrz. 24                       | 4.718     | 2.598                                     | 55,1 | 2.120                     | 44,9 | 957                                   | 20,3 | 1.163                                 | 24,7 |
|   | Mrz. 23                       | 4.747     | 2.670                                     | 56,2 | 2.077                     | 43,8 | 914                                   | 19,3 | 1.163                                 | 24,5 |
| Rauental  | Mrz. 24                       | 5.175     | 2.806                                     | 54,2 | 2.369                     | 45,8 | 1.167                                 | 22,6 | 1.202                                 | 23,2 |
|   | Mrz. 23                       | 5.196     | 2.889                                     | 55,6 | 2.307                     | 44,4 | 1.118                                 | 21,5 | 1.189                                 | 22,9 |
| Moselweiß   | Mrz. 24                       | 3.444     | 2.359                                     | 68,5 | 1.085                     | 31,5 | 588                                   | 17,1 | 497                                   | 14,4 |
|   | Mrz. 23                       | 3.466     | 2.389                                     | 68,9 | 1.077                     | 31,1 | 554                                   | 16,0 | 523                                   | 15,1 |
| Stolzenfels   | Mrz. 24                       | 385       | 264                                       | 68,6 | 121                       | 31,4 | 66                                    | 17,1 | 55                                    | 14,3 |
|   | Mrz. 23                       | 391       | 277                                       | 70,8 | 114                       | 29,2 | 69                                    | 17,6 | 45                                    | 11,5 |
| Lay   | Mrz. 24                       | 1.804     | 1.441                                     | 79,9 | 363                       | 20,1 | 170                                   | 9,4  | 193                                   | 10,7 |
|   | Mrz. 23                       | 1.789     | 1.434                                     | 80,2 | 355                       | 19,8 | 172                                   | 9,6  | 183                                   | 10,2 |
| Lützel  | Mrz. 24                       | 8.778     | 3.937                                     | 44,9 | 4.841                     | 55,1 | 2.870                                 | 32,7 | 1.971                                 | 22,5 |
|   | Mrz. 23                       | 8.806     | 4.005                                     | 45,5 | 4.801                     | 54,5 | 2.841                                 | 32,3 | 1.960                                 | 22,3 |
| Metternich  | Mrz. 24                       | 10.292    | 7.107                                     | 69,1 | 3.185                     | 30,9 | 1.541                                 | 15,0 | 1.644                                 | 16,0 |
|   | Mrz. 23                       | 10.322    | 7.208                                     | 69,8 | 3.114                     | 30,2 | 1.484                                 | 14,4 | 1.630                                 | 15,8 |
| Neuendorf   | Mrz. 24                       | 5.890     | 2.333                                     | 39,6 | 3.557                     | 60,4 | 1.783                                 | 30,3 | 1.774                                 | 30,1 |
|   | Mrz. 23                       | 5.854     | 2.339                                     | 40,0 | 3.515                     | 60,0 | 1.732                                 | 29,6 | 1.783                                 | 30,5 |

Monatliche Bevölkerungszahlen Koblenz - März 2024

| Stadtteil          | Stichtag<br>(Monats-<br>ende) | insgesamt | nach Migrationshintergrund                |      |                           |      |                                       |      |                                       |      |
|--------------------|-------------------------------|-----------|---|------|---------------------------|------|---------------------------------------|------|---------------------------------------|------|
|                    |                               |           | ohne erkennbaren<br>Migrationshintergrund |      | mit Migrationshintergrund |      |                                       |      |                                       |      |
|                    |                               |           |   |      | insgesamt                 |      | ausländische Staats-<br>angehörigkeit |      | Deutsche mit<br>Migrationshintergrund |      |
| Anzahl             | Anzahl                        | %         | Anzahl                                    | %    | Anzahl                    | %    | Anzahl                                | %    |                                       |      |
| Wallersheim        | Mrz. 24                       | 3.479     | 1.821                                     | 52,3 | 1.658                     | 47,7 | 675                                   | 19,4 | 983                                   | 28,3 |
|                    | Mrz. 23                       | 3.471     | 1.853                                     | 53,4 | 1.618                     | 46,6 | 636                                   | 18,3 | 982                                   | 28,3 |
| Kesselheim         | Mrz. 24                       | 2.611     | 1.603                                     | 61,4 | 1.008                     | 38,6 | 468                                   | 17,9 | 540                                   | 20,7 |
|                    | Mrz. 23                       | 2.594     | 1.627                                     | 62,7 | 967                       | 37,3 | 431                                   | 16,6 | 536                                   | 20,7 |
| Güls               | Mrz. 24                       | 6.129     | 4.880                                     | 79,6 | 1.249                     | 20,4 | 629                                   | 10,3 | 620                                   | 10,1 |
|                    | Mrz. 23                       | 6.099     | 4.900                                     | 80,3 | 1.199                     | 19,7 | 598                                   | 9,8  | 601                                   | 9,9  |
| Rübenach           | Mrz. 24                       | 5.344     | 3.837                                     | 71,8 | 1.507                     | 28,2 | 734                                   | 13,7 | 773                                   | 14,5 |
|                    | Mrz. 23                       | 5.337     | 3.906                                     | 73,2 | 1.431                     | 26,8 | 685                                   | 12,8 | 746                                   | 14,0 |
| Bubenheim          | Mrz. 24                       | 1.465     | 1.054                                     | 71,9 | 411                       | 28,1 | 160                                   | 10,9 | 251                                   | 17,1 |
|                    | Mrz. 23                       | 1.446     | 1.052                                     | 72,8 | 394                       | 27,2 | 151                                   | 10,4 | 243                                   | 16,8 |
| Ehrenbreitstein    | Mrz. 24                       | 2.028     | 1.325                                     | 65,3 | 703                       | 34,7 | 420                                   | 20,7 | 283                                   | 14,0 |
|                    | Mrz. 23                       | 2.034     | 1.334                                     | 65,6 | 700                       | 34,4 | 425                                   | 20,9 | 275                                   | 13,5 |
| Niederberg         | Mrz. 24                       | 3.340     | 2.109                                     | 63,1 | 1.231                     | 36,9 | 674                                   | 20,2 | 557                                   | 16,7 |
|                    | Mrz. 23                       | 3.305     | 2.136                                     | 64,6 | 1.169                     | 35,4 | 647                                   | 19,6 | 522                                   | 15,8 |
| Asterstein         | Mrz. 24                       | 2.970     | 2.230                                     | 75,1 | 740                       | 24,9 | 256                                   | 8,6  | 484                                   | 16,3 |
|                    | Mrz. 23                       | 3.000     | 2.256                                     | 75,2 | 744                       | 24,8 | 254                                   | 8,5  | 490                                   | 16,3 |
| Pfaffendorf        | Mrz. 24                       | 2.916     | 2.042                                     | 70,0 | 874                       | 30,0 | 413                                   | 14,2 | 461                                   | 15,8 |
|                    | Mrz. 23                       | 2.887     | 2.061                                     | 71,4 | 826                       | 28,6 | 371                                   | 12,9 | 455                                   | 15,8 |
| Pfaffendorfer Höhe | Mrz. 24                       | 2.845     | 1.909                                     | 67,1 | 936                       | 32,9 | 378                                   | 13,3 | 558                                   | 19,6 |
|                    | Mrz. 23                       | 2.874     | 1.950                                     | 67,8 | 924                       | 32,2 | 379                                   | 13,2 | 545                                   | 19,0 |
| Horchheim          | Mrz. 24                       | 3.257     | 2.492                                     | 76,5 | 765                       | 23,5 | 338                                   | 10,4 | 427                                   | 13,1 |
|                    | Mrz. 23                       | 3.267     | 2.525                                     | 77,3 | 742                       | 22,7 | 343                                   | 10,5 | 399                                   | 12,2 |
| Horchheimer Höhe   | Mrz. 24                       | 1.997     | 1.285                                     | 64,3 | 712                       | 35,7 | 206                                   | 10,3 | 506                                   | 25,3 |
|                    | Mrz. 23                       | 1.995     | 1.299                                     | 65,1 | 696                       | 34,9 | 196                                   | 9,8  | 500                                   | 25,1 |
| Arzheim            | Mrz. 24                       | 2.108     | 1.802                                     | 85,5 | 306                       | 14,5 | 128                                   | 6,1  | 178                                   | 8,4  |
|                    | Mrz. 23                       | 2.119     | 1.815                                     | 85,7 | 304                       | 14,3 | 132                                   | 6,2  | 172                                   | 8,1  |
| Arenberg           | Mrz. 24                       | 2.832     | 2.221                                     | 78,4 | 611                       | 21,6 | 298                                   | 10,5 | 313                                   | 11,1 |
|                    | Mrz. 23                       | 2.844     | 2.267                                     | 79,7 | 577                       | 20,3 | 262                                   | 9,2  | 315                                   | 11,1 |
| Immendorf          | Mrz. 24                       | 1.295     | 1.100                                     | 84,9 | 195                       | 15,1 | 66                                    | 5,1  | 129                                   | 10,0 |
|                    | Mrz. 23                       | 1.309     | 1.117                                     | 85,3 | 192                       | 14,7 | 70                                    | 5,3  | 122                                   | 9,3  |
| Koblenz            | Mrz. 24                       | 114.749   | 73.105                                    | 63,7 | 41.644                    | 36,3 | 20.338                                | 17,7 | 21.306                                | 18,6 |
|                    | Mrz. 23                       | 114.990   | 74.257                                    | 64,6 | 40.733                    | 35,4 | 19.596                                | 17,0 | 21.137                                | 18,4 |



Abb. 9: Bevölkerung mit Migrationshintergrund nach den 25 wichtigsten Herkunftsländern



| Abb. 10: Bevölkerung nach Familienstand |                               |           |          |      |             |      |           |      |            |      |
|---|-------------------------------|-----------|----------|------|-------------|------|-----------|------|------------|------|
| Stadtteil                               | Stichtag<br>(Monats-<br>ende) | insgesamt | darunter |      |             |      |           |      |            |      |
|   |                               |           | ledig    |      | verheiratet |      | verwitwet |      | geschieden |      |
|   |                               |           | Anzahl   | %    | Anzahl      | %    | Anzahl    | %    | Anzahl     | %    |
| Altstadt                                | Mrz. 24                       | 5.641     | 2.911    | 51,6 | 1.431       | 25,4 | 280       | 5,0  | 473        | 8,4  |
|   | Mrz. 23                       | 5.701     | 3.003    | 52,7 | 1.443       | 25,3 | 280       | 4,9  | 468        | 8,2  |
| Mitte                                   | Mrz. 24                       | 4.028     | 2.130    | 52,9 | 1.087       | 27,0 | 152       | 3,8  | 278        | 6,9  |
|   | Mrz. 23                       | 4.059     | 2.188    | 53,9 | 1.113       | 27,4 | 149       | 3,7  | 270        | 6,7  |
| Süd                                     | Mrz. 24                       | 7.117     | 3.597    | 50,5 | 2.080       | 29,2 | 429       | 6,0  | 598        | 8,4  |
|   | Mrz. 23                       | 7.235     | 3.657    | 50,5 | 2.081       | 28,8 | 463       | 6,4  | 625        | 8,6  |
| Oberwerth                               | Mrz. 24                       | 1.580     | 632      | 40,0 | 719         | 45,5 | 83        | 5,3  | 125        | 7,9  |
|   | Mrz. 23                       | 1.589     | 646      | 40,7 | 712         | 44,8 | 88        | 5,5  | 125        | 7,9  |
| Karthause Nord                          | Mrz. 24                       | 3.205     | 1.265    | 39,5 | 1.375       | 42,9 | 187       | 5,8  | 231        | 7,2  |
|   | Mrz. 23                       | 3.207     | 1.275    | 39,8 | 1.371       | 42,8 | 191       | 6,0  | 236        | 7,4  |
| Karthäuserhofgelände                    | Mrz. 24                       | 2.167     | 803      | 37,1 | 859         | 39,6 | 256       | 11,8 | 163        | 7,5  |
|   | Mrz. 23                       | 2.177     | 848      | 39,0 | 835         | 38,4 | 267       | 12,3 | 162        | 7,4  |
| Karthause Flugfeld                      | Mrz. 24                       | 5.909     | 2.356    | 39,9 | 2.596       | 43,9 | 383       | 6,5  | 331        | 5,6  |
|   | Mrz. 23                       | 5.870     | 2.331    | 39,7 | 2.591       | 44,1 | 388       | 6,6  | 341        | 5,8  |
| Goldgrube                               | Mrz. 24                       | 4.718     | 2.112    | 44,8 | 1.523       | 32,3 | 348       | 7,4  | 469        | 9,9  |
|   | Mrz. 23                       | 4.747     | 2.105    | 44,3 | 1.568       | 33,0 | 350       | 7,4  | 479        | 10,1 |
| Raumental                               | Mrz. 24                       | 5.175     | 2.199    | 42,5 | 1.624       | 31,4 | 372       | 7,2  | 500        | 9,7  |
|   | Mrz. 23                       | 5.196     | 2.252    | 43,3 | 1.617       | 31,1 | 390       | 7,5  | 518        | 10,0 |
| Moselweiß                               | Mrz. 24                       | 3.444     | 1.571    | 45,6 | 1.218       | 35,4 | 177       | 5,1  | 244        | 7,1  |
|   | Mrz. 23                       | 3.466     | 1.608    | 46,4 | 1.217       | 35,1 | 179       | 5,2  | 257        | 7,4  |
| Stolzenfels                             | Mrz. 24                       | 385       | 122      | 31,7 | 174         | 45,2 | 31        | 8,1  | 35         | 9,1  |
|   | Mrz. 23                       | 391       | 127      | 32,5 | 168         | 43,0 | 33        | 8,4  | 34         | 8,7  |
| Lay                                     | Mrz. 24                       | 1.804     | 632      | 35,0 | 890         | 49,3 | 112       | 6,2  | 115        | 6,4  |
|   | Mrz. 23                       | 1.789     | 629      | 35,2 | 885         | 49,5 | 113       | 6,3  | 106        | 5,9  |
| Lützel                                  | Mrz. 24                       | 8.778     | 4.048    | 46,1 | 2.759       | 31,4 | 496       | 5,7  | 687        | 7,8  |
|   | Mrz. 23                       | 8.806     | 4.086    | 46,4 | 2.810       | 31,9 | 488       | 5,5  | 696        | 7,9  |
| Metternich                              | Mrz. 24                       | 10.292    | 4.674    | 45,4 | 3.706       | 36,0 | 590       | 5,7  | 786        | 7,6  |
|   | Mrz. 23                       | 10.322    | 4.696    | 45,5 | 3.742       | 36,3 | 588       | 5,7  | 796        | 7,7  |
| Neuendorf                               | Mrz. 24                       | 5.890     | 2.627    | 44,6 | 2.085       | 35,4 | 318       | 5,4  | 400        | 6,8  |
|   | Mrz. 23                       | 5.854     | 2.593    | 44,3 | 2.120       | 36,2 | 314       | 5,4  | 415        | 7,1  |



Monatliche Bevölkerungszahlen Koblenz - März 2024

| Stadtteil          | Stichtag<br>(Monats-<br>ende) | insgesamt | darunter |      |             |      |           |     |            |      |
|--------------------|-------------------------------|-----------|----------|------|-------------|------|-----------|-----|------------|------|
|                    |                               |           | ledig    |      | verheiratet |      | verwitwet |     | geschieden |      |
|                    |                               |           | Anzahl   | %    | Anzahl      | %    | Anzahl    | %   | Anzahl     | %    |
| Wallersheim        | Mrz. 24                       | 3.479     | 1.291    | 37,1 | 1.404       | 40,4 | 284       | 8,2 | 251        | 7,2  |
|                    | Mrz. 23                       | 3.471     | 1.316    | 37,9 | 1.427       | 41,1 | 293       | 8,4 | 254        | 7,3  |
| Kesselheim         | Mrz. 24                       | 2.611     | 992      | 38,0 | 1.123       | 43,0 | 141       | 5,4 | 201        | 7,7  |
|                    | Mrz. 23                       | 2.594     | 985      | 38,0 | 1.139       | 43,9 | 141       | 5,4 | 208        | 8,0  |
| Güls               | Mrz. 24                       | 6.129     | 2.421    | 39,5 | 2.599       | 42,4 | 401       | 6,5 | 440        | 7,2  |
|                    | Mrz. 23                       | 6.099     | 2.371    | 38,9 | 2.635       | 43,2 | 401       | 6,6 | 449        | 7,4  |
| Rübenach           | Mrz. 24                       | 5.344     | 2.165    | 40,5 | 2.207       | 41,3 | 310       | 5,8 | 405        | 7,6  |
|                    | Mrz. 23                       | 5.337     | 2.154    | 40,4 | 2.222       | 41,6 | 317       | 5,9 | 407        | 7,6  |
| Bubenheim          | Mrz. 24                       | 1.465     | 562      | 38,4 | 689         | 47,0 | 72        | 4,9 | 98         | 6,7  |
|                    | Mrz. 23                       | 1.446     | 565      | 39,1 | 668         | 46,2 | 74        | 5,1 | 92         | 6,4  |
| Ehrenbreitstein    | Mrz. 24                       | 2.028     | 890      | 43,9 | 676         | 33,3 | 103       | 5,1 | 183        | 9,0  |
|                    | Mrz. 23                       | 2.034     | 898      | 44,1 | 677         | 33,3 | 105       | 5,2 | 182        | 8,9  |
| Niederberg         | Mrz. 24                       | 3.340     | 1.339    | 40,1 | 1.271       | 38,1 | 165       | 4,9 | 223        | 6,7  |
|                    | Mrz. 23                       | 3.305     | 1.338    | 40,5 | 1.270       | 38,4 | 159       | 4,8 | 236        | 7,1  |
| Asterstein         | Mrz. 24                       | 2.970     | 1.138    | 38,3 | 1.299       | 43,7 | 248       | 8,4 | 205        | 6,9  |
|                    | Mrz. 23                       | 3.000     | 1.148    | 38,3 | 1.310       | 43,7 | 242       | 8,1 | 222        | 7,4  |
| Pfaffendorf        | Mrz. 24                       | 2.916     | 1.286    | 44,1 | 1.122       | 38,5 | 158       | 5,4 | 216        | 7,4  |
|                    | Mrz. 23                       | 2.887     | 1.278    | 44,3 | 1.106       | 38,3 | 152       | 5,3 | 222        | 7,7  |
| Pfaffendorfer Höhe | Mrz. 24                       | 2.845     | 1.152    | 40,5 | 1.160       | 40,8 | 160       | 5,6 | 235        | 8,3  |
|                    | Mrz. 23                       | 2.874     | 1.151    | 40,0 | 1.165       | 40,5 | 166       | 5,8 | 252        | 8,8  |
| Horchheim          | Mrz. 24                       | 3.257     | 1.291    | 39,6 | 1.292       | 39,7 | 250       | 7,7 | 315        | 9,7  |
|                    | Mrz. 23                       | 3.267     | 1.303    | 39,9 | 1.254       | 38,4 | 278       | 8,5 | 331        | 10,1 |
| Horchheimer Höhe   | Mrz. 24                       | 1.997     | 702      | 35,2 | 865         | 43,3 | 142       | 7,1 | 229        | 11,5 |
|                    | Mrz. 23                       | 1.995     | 696      | 34,9 | 862         | 43,2 | 149       | 7,5 | 229        | 11,5 |
| Arzheim            | Mrz. 24                       | 2.108     | 761      | 36,1 | 1.011       | 48,0 | 135       | 6,4 | 162        | 7,7  |
|                    | Mrz. 23                       | 2.119     | 765      | 36,1 | 1.014       | 47,9 | 135       | 6,4 | 160        | 7,6  |
| Arenberg           | Mrz. 24                       | 2.832     | 1.040    | 36,7 | 1.220       | 43,1 | 252       | 8,9 | 185        | 6,5  |
|                    | Mrz. 23                       | 2.844     | 1.047    | 36,8 | 1.244       | 43,7 | 263       | 9,2 | 187        | 6,6  |
| Immendorf          | Mrz. 24                       | 1.295     | 457      | 35,3 | 633         | 48,9 | 87        | 6,7 | 103        | 8,0  |
|                    | Mrz. 23                       | 1.309     | 455      | 34,8 | 641         | 49,0 | 91        | 7,0 | 103        | 7,9  |
| Koblenz            | Mrz. 24                       | 114.749   | 49.166   | 42,8 | 42.697      | 37,2 | 7.122     | 6,2 | 8.886      | 7,7  |
|                    | Mrz. 23                       | 114.990   | 49.514   | 43,1 | 42.907      | 37,3 | 7.247     | 6,3 | 9.062      | 7,9  |

| Abb. 11: Bevölkerung nach Religionszugehörigkeit |                               |           |                    |      |             |      |                                    |      |                      |      |
|--|-------------------------------|-----------|--------------------|------|-------------|------|------------------------------------|------|----------------------|------|
| Stadtteil  | Stichtag<br>(Monats-<br>ende) | insgesamt | darunter           |      |             |      |                                    |      |                      |      |
|  |                               |           | römisch-katholisch |      | evangelisch |      | andere Religions-<br>zugehörigkeit |      | keine / ohne Angabe* |      |
|  |                               |           | Anzahl             | %    | Anzahl      | %    | Anzahl                             | %    | Anzahl               | %    |
| Altstadt   | Mrz. 24                       | 5.641     | 1.636              | 29,0 | 747         | 13,2 | 532                                | 9,4  | 2.726                | 48,3 |
|  | Mrz. 23                       | 5.701     | 1.744              | 30,6 | 790         | 13,9 | 552                                | 9,7  | 2.615                | 45,9 |
| Mitte  | Mrz. 24                       | 4.028     | 1.252              | 31,1 | 619         | 15,4 | 282                                | 7,0  | 1.875                | 46,5 |
|  | Mrz. 23                       | 4.059     | 1.317              | 32,4 | 655         | 16,1 | 300                                | 7,4  | 1.787                | 44,0 |
| Süd  | Mrz. 24                       | 7.117     | 2.290              | 32,2 | 1.143       | 16,1 | 540                                | 7,6  | 3.144                | 44,2 |
|  | Mrz. 23                       | 7.235     | 2.430              | 33,6 | 1.206       | 16,7 | 564                                | 7,8  | 3.035                | 41,9 |
| Oberwerth  | Mrz. 24                       | 1.580     | 578                | 36,6 | 281         | 17,8 | 27                                 | 1,7  | 694                  | 43,9 |
|  | Mrz. 23                       | 1.589     | 621                | 39,1 | 285         | 17,9 | 28                                 | 1,8  | 655                  | 41,2 |
| Karthause Nord                                   | Mrz. 24                       | 3.205     | 1.160              | 36,2 | 571         | 17,8 | 173                                | 5,4  | 1.301                | 40,6 |
|  | Mrz. 23                       | 3.207     | 1.224              | 38,2 | 590         | 18,4 | 167                                | 5,2  | 1.226                | 38,2 |
| Karthäuserhofgelände                             | Mrz. 24                       | 2.167     | 922                | 42,5 | 435         | 20,1 | 72                                 | 3,3  | 738                  | 34,1 |
|  | Mrz. 23                       | 2.177     | 962                | 44,2 | 450         | 20,7 | 65                                 | 3,0  | 700                  | 32,2 |
| Karthause Flugfeld                               | Mrz. 24                       | 5.909     | 1.602              | 27,1 | 1.197       | 20,3 | 577                                | 9,8  | 2.533                | 42,9 |
|  | Mrz. 23                       | 5.870     | 1.677              | 28,6 | 1.248       | 21,3 | 562                                | 9,6  | 2.383                | 40,6 |
| Goldgrube  | Mrz. 24                       | 4.718     | 1.677              | 35,5 | 630         | 13,4 | 513                                | 10,9 | 1.898                | 40,2 |
|  | Mrz. 23                       | 4.747     | 1.750              | 36,9 | 667         | 14,1 | 532                                | 11,2 | 1.798                | 37,9 |
| Raumental  | Mrz. 24                       | 5.175     | 1.718              | 33,2 | 689         | 13,3 | 545                                | 10,5 | 2.223                | 43,0 |
|  | Mrz. 23                       | 5.196     | 1.807              | 34,8 | 715         | 13,8 | 541                                | 10,4 | 2.133                | 41,1 |
| Moselweiß  | Mrz. 24                       | 3.444     | 1.459              | 42,4 | 453         | 13,2 | 229                                | 6,6  | 1.303                | 37,8 |
|  | Mrz. 23                       | 3.466     | 1.510              | 43,6 | 480         | 13,8 | 257                                | 7,4  | 1.219                | 35,2 |
| Stolzenfels                                      | Mrz. 24                       | 385       | 148                | 38,4 | 50          | 13,0 | 32                                 | 8,3  | 155                  | 40,3 |
|  | Mrz. 23                       | 391       | 169                | 43,2 | 52          | 13,3 | 34                                 | 8,7  | 136                  | 34,8 |
| Lay  | Mrz. 24                       | 1.804     | 918                | 50,9 | 199         | 11,0 | 92                                 | 5,1  | 595                  | 33,0 |
|  | Mrz. 23                       | 1.789     | 934                | 52,2 | 202         | 11,3 | 94                                 | 5,3  | 559                  | 31,2 |
| Lützel   | Mrz. 24                       | 8.778     | 2.556              | 29,1 | 1.121       | 12,8 | 1.229                              | 14,0 | 3.872                | 44,1 |
|  | Mrz. 23                       | 8.806     | 2.654              | 30,1 | 1.147       | 13,0 | 1.276                              | 14,5 | 3.729                | 42,3 |
| Metternich                                       | Mrz. 24                       | 10.292    | 4.072              | 39,6 | 1.463       | 14,2 | 730                                | 7,1  | 4.027                | 39,1 |
|  | Mrz. 23                       | 10.322    | 4.279              | 41,5 | 1.523       | 14,8 | 731                                | 7,1  | 3.789                | 36,7 |
| Neuendorf  | Mrz. 24                       | 5.890     | 1.706              | 29,0 | 532         | 9,0  | 1.107                              | 18,8 | 2.545                | 43,2 |
|  | Mrz. 23                       | 5.854     | 1.764              | 30,1 | 538         | 9,2  | 1.141                              | 19,5 | 2.411                | 41,2 |

Monatliche Bevölkerungszahlen Koblenz - März 2024

| Stadtteil          | Stichtag<br>(Monats-<br>ende) | insgesamt | darunter           |      |             |      |                                    |      |                      |      |
|--------------------|-------------------------------|-----------|--------------------|------|-------------|------|------------------------------------|------|----------------------|------|
|                    |                               |           | römisch-katholisch |      | evangelisch |      | andere Religions-<br>zugehörigkeit |      | keine / ohne Angabe* |      |
|                    |                               |           | Anzahl             | %    | Anzahl      | %    | Anzahl                             | %    | Anzahl               | %    |
| Wallersheim        | Mrz. 24                       | 3.479     | 1.346              | 38,7 | 371         | 10,7 | 412                                | 11,8 | 1.350                | 38,8 |
|                    | Mrz. 23                       | 3.471     | 1.409              | 40,6 | 372         | 10,7 | 431                                | 12,4 | 1.259                | 36,3 |
| Kesselheim         | Mrz. 24                       | 2.611     | 1.129              | 43,2 | 290         | 11,1 | 278                                | 10,6 | 914                  | 35,0 |
|                    | Mrz. 23                       | 2.594     | 1.157              | 44,6 | 303         | 11,7 | 279                                | 10,8 | 855                  | 33,0 |
| Güls               | Mrz. 24                       | 6.129     | 2.854              | 46,6 | 916         | 14,9 | 260                                | 4,2  | 2.099                | 34,2 |
|                    | Mrz. 23                       | 6.099     | 2.961              | 48,5 | 930         | 15,2 | 247                                | 4,0  | 1.961                | 32,2 |
| Rübenach           | Mrz. 24                       | 5.344     | 2.532              | 47,4 | 615         | 11,5 | 256                                | 4,8  | 1.941                | 36,3 |
|                    | Mrz. 23                       | 5.337     | 2.629              | 49,3 | 625         | 11,7 | 256                                | 4,8  | 1.827                | 34,2 |
| Bubenheim          | Mrz. 24                       | 1.465     | 653                | 44,6 | 197         | 13,4 | 82                                 | 5,6  | 533                  | 36,4 |
|                    | Mrz. 23                       | 1.446     | 651                | 45,0 | 203         | 14,0 | 76                                 | 5,3  | 516                  | 35,7 |
| Ehrenbreitstein    | Mrz. 24                       | 2.028     | 693                | 34,2 | 320         | 15,8 | 173                                | 8,5  | 842                  | 41,5 |
|                    | Mrz. 23                       | 2.034     | 707                | 34,8 | 322         | 15,8 | 190                                | 9,3  | 815                  | 40,1 |
| Niederberg         | Mrz. 24                       | 3.340     | 1.180              | 35,3 | 443         | 13,3 | 226                                | 6,8  | 1.491                | 44,6 |
|                    | Mrz. 23                       | 3.305     | 1.254              | 37,9 | 457         | 13,8 | 218                                | 6,6  | 1.376                | 41,6 |
| Asterstein         | Mrz. 24                       | 2.970     | 1.175              | 39,6 | 579         | 19,5 | 142                                | 4,8  | 1.074                | 36,2 |
|                    | Mrz. 23                       | 3.000     | 1.207              | 40,2 | 604         | 20,1 | 143                                | 4,8  | 1.046                | 34,9 |
| Pfaffendorf        | Mrz. 24                       | 2.916     | 1.052              | 36,1 | 487         | 16,7 | 166                                | 5,7  | 1.211                | 41,5 |
|                    | Mrz. 23                       | 2.887     | 1.066              | 36,9 | 501         | 17,4 | 164                                | 5,7  | 1.156                | 40,0 |
| Pfaffendorfer Höhe | Mrz. 24                       | 2.845     | 1.014              | 35,6 | 535         | 18,8 | 175                                | 6,2  | 1.121                | 39,4 |
|                    | Mrz. 23                       | 2.874     | 1.063              | 37,0 | 546         | 19,0 | 174                                | 6,1  | 1.091                | 38,0 |
| Horchheim          | Mrz. 24                       | 3.257     | 1.435              | 44,1 | 457         | 14,0 | 113                                | 3,5  | 1.252                | 38,4 |
|                    | Mrz. 23                       | 3.267     | 1.496              | 45,8 | 464         | 14,2 | 113                                | 3,5  | 1.194                | 36,5 |
| Horchheimer Höhe   | Mrz. 24                       | 1.997     | 611                | 30,6 | 463         | 23,2 | 103                                | 5,2  | 820                  | 41,1 |
|                    | Mrz. 23                       | 1.995     | 634                | 31,8 | 478         | 24,0 | 96                                 | 4,8  | 787                  | 39,4 |
| Arzheim            | Mrz. 24                       | 2.108     | 1.095              | 51,9 | 276         | 13,1 | 56                                 | 2,7  | 681                  | 32,3 |
|                    | Mrz. 23                       | 2.119     | 1.116              | 52,7 | 299         | 14,1 | 55                                 | 2,6  | 649                  | 30,6 |
| Arenberg           | Mrz. 24                       | 2.832     | 1.280              | 45,2 | 448         | 15,8 | 90                                 | 3,2  | 1.014                | 35,8 |
|                    | Mrz. 23                       | 2.844     | 1.334              | 46,9 | 472         | 16,6 | 83                                 | 2,9  | 955                  | 33,6 |
| Immendorf          | Mrz. 24                       | 1.295     | 675                | 52,1 | 187         | 14,4 | 45                                 | 3,5  | 388                  | 30,0 |
|                    | Mrz. 23                       | 1.309     | 693                | 52,9 | 191         | 14,6 | 44                                 | 3,4  | 381                  | 29,1 |
| Koblenz            | Mrz. 24                       | 114.749   | 42.418             | 37,0 | 16.714      | 14,6 | 9.257                              | 8,1  | 46.360               | 40,4 |
|                    | Mrz. 23                       | 114.990   | 44.219             | 38,5 | 17.315      | 15,1 | 9.413                              | 8,2  | 44.043               | 38,3 |

\* veränderte Zurodnung in den Kategorien "keine/ohne Angabe" und "andere Religionszugehörigkeit" seit Juni 2008

| Abb. 12: Anzahl und strukturelle Zusammensetzung der Privathaushalte |                               |            |                      |      |                                  |      |                     |      |
|--|-------------------------------|------------|----------------------|------|----------------------------------|------|---------------------|------|
| Stadtteil  | Stichtag<br>(Monats-<br>ende) | insgesamt* | darunter             |      |                                  |      |                     |      |
|  |                               |            | Einpersonenhaushalte |      | Haushalte mit Kindern u.<br>18 J |      | Seniorenhaushalte** |      |
|  |                               |            | Anzahl               | %    | Anzahl                           | %    | Anzahl              | %    |
| Altstadt   | Mrz. 24                       | 3.712      | 2.544                | 68,5 | 319                              | 8,6  | 672                 | 18,1 |
|  | Mrz. 23                       | 3.760      | 2.593                | 69,0 | 323                              | 8,6  | 663                 | 17,6 |
| Mitte  | Mrz. 24                       | 2.630      | 1.745                | 66,3 | 275                              | 10,5 | 519                 | 19,7 |
|  | Mrz. 23                       | 2.614      | 1.686                | 64,5 | 282                              | 10,8 | 504                 | 19,3 |
| Süd  | Mrz. 24                       | 4.279      | 2.671                | 62,4 | 556                              | 13,0 | 981                 | 22,9 |
|  | Mrz. 23                       | 4.330      | 2.680                | 61,9 | 592                              | 13,7 | 985                 | 22,7 |
| Oberwerth  | Mrz. 24                       | 813        | 364                  | 44,8 | 159                              | 19,6 | 286                 | 35,2 |
|  | Mrz. 23                       | 820        | 372                  | 45,4 | 167                              | 20,4 | 278                 | 33,9 |
| Karthause Nord   | Mrz. 24                       | 1.632      | 778                  | 47,7 | 263                              | 16,1 | 564                 | 34,6 |
|  | Mrz. 23                       | 1.658      | 799                  | 48,2 | 260                              | 15,7 | 563                 | 34,0 |
| Karthäuserhofgelände   | Mrz. 24                       | 986        | 476                  | 48,3 | 184                              | 18,7 | 329                 | 33,4 |
|  | Mrz. 23                       | 985        | 472                  | 47,9 | 189                              | 19,2 | 312                 | 31,7 |
| Karthause Flugfeld   | Mrz. 24                       | 2.581      | 933                  | 36,1 | 678                              | 26,3 | 980                 | 38,0 |
|  | Mrz. 23                       | 2.563      | 911                  | 35,5 | 666                              | 26,0 | 959                 | 37,4 |
| Goldgrube  | Mrz. 24                       | 2.769      | 1.674                | 60,5 | 413                              | 14,9 | 886                 | 32,0 |
|  | Mrz. 23                       | 2.776      | 1.658                | 59,7 | 413                              | 14,9 | 898                 | 32,3 |
| Rauental   | Mrz. 24                       | 2.886      | 1.720                | 59,6 | 398                              | 13,8 | 871                 | 30,2 |
|  | Mrz. 23                       | 2.932      | 1.760                | 60,0 | 405                              | 13,8 | 862                 | 29,4 |
| Moselweiß  | Mrz. 24                       | 1.929      | 1.066                | 55,3 | 274                              | 14,2 | 534                 | 27,7 |
|  | Mrz. 23                       | 1.920      | 1.034                | 53,9 | 279                              | 14,5 | 531                 | 27,7 |
| Stolzenfels  | Mrz. 24                       | 207        | 98                   | 47,3 | 27                               | 13,0 | 80                  | 38,6 |
|  | Mrz. 23                       | 210        | 102                  | 48,6 | 26                               | 12,4 | 82                  | 39,0 |
| Lay  | Mrz. 24                       | 906        | 364                  | 40,2 | 182                              | 20,1 | 323                 | 35,7 |
|  | Mrz. 23                       | 902        | 362                  | 40,1 | 173                              | 19,2 | 321                 | 35,6 |
| Lützel   | Mrz. 24                       | 4.725      | 2.671                | 56,5 | 823                              | 17,4 | 1.054               | 22,3 |
|  | Mrz. 23                       | 4.709      | 2.622                | 55,7 | 840                              | 17,8 | 1.019               | 21,6 |
| Metternich   | Mrz. 24                       | 5.858      | 3.323                | 56,7 | 745                              | 12,7 | 1.676               | 28,6 |
|  | Mrz. 23                       | 5.866      | 3.288                | 56,1 | 743                              | 12,7 | 1.654               | 28,2 |
| Neuendorf  | Mrz. 24                       | 2.785      | 1.268                | 45,5 | 656                              | 23,6 | 725                 | 26,0 |
|  | Mrz. 23                       | 2.737      | 1.194                | 43,6 | 658                              | 24,0 | 721                 | 26,3 |

Monatliche Bevölkerungszahlen Koblenz - März 2024

| Stadtteil          | Stichtag<br>(Monats-<br>ende) | insgesamt* | darunter             |      |                                  |      |                     |      |
|--------------------|-------------------------------|------------|----------------------|------|----------------------------------|------|---------------------|------|
|                    |                               |            | Einpersonenhaushalte |      | Haushalte mit Kindern u.<br>18 J |      | Seniorenhaushalte** |      |
|                    |                               |            | Anzahl               | %    | Anzahl                           | %    | Anzahl              | %    |
| Wallersheim        | Mrz. 24                       | 1.665      | 727                  | 43,7 | 323                              | 19,4 | 557                 | 33,5 |
|                    | Mrz. 23                       | 1.666      | 720                  | 43,2 | 318                              | 19,1 | 537                 | 32,2 |
| Kesselheim         | Mrz. 24                       | 1.338      | 596                  | 44,5 | 234                              | 17,5 | 405                 | 30,3 |
|                    | Mrz. 23                       | 1.330      | 587                  | 44,1 | 242                              | 18,2 | 415                 | 31,2 |
| Güls               | Mrz. 24                       | 3.211      | 1.557                | 48,5 | 534                              | 16,6 | 1.027               | 32,0 |
|                    | Mrz. 23                       | 3.170      | 1.495                | 47,2 | 545                              | 17,2 | 1.007               | 31,8 |
| Rübenach           | Mrz. 24                       | 2.752      | 1.274                | 46,3 | 540                              | 19,6 | 764                 | 27,8 |
|                    | Mrz. 23                       | 2.759      | 1.278                | 46,3 | 543                              | 19,7 | 748                 | 27,1 |
| Bubenheim          | Mrz. 24                       | 749        | 320                  | 42,7 | 143                              | 19,1 | 234                 | 31,2 |
|                    | Mrz. 23                       | 743        | 320                  | 43,1 | 136                              | 18,3 | 230                 | 31,0 |
| Ehrenbreitstein    | Mrz. 24                       | 1.204      | 706                  | 58,6 | 170                              | 14,1 | 280                 | 23,3 |
|                    | Mrz. 23                       | 1.185      | 678                  | 57,2 | 175                              | 14,8 | 273                 | 23,0 |
| Niederberg         | Mrz. 24                       | 1.617      | 729                  | 45,1 | 338                              | 20,9 | 446                 | 27,6 |
|                    | Mrz. 23                       | 1.597      | 701                  | 43,9 | 327                              | 20,5 | 437                 | 27,4 |
| Asterstein         | Mrz. 24                       | 1.384      | 539                  | 38,9 | 307                              | 22,2 | 538                 | 38,9 |
|                    | Mrz. 23                       | 1.391      | 536                  | 38,5 | 316                              | 22,7 | 538                 | 38,7 |
| Pfaffendorf        | Mrz. 24                       | 1.662      | 879                  | 52,9 | 256                              | 15,4 | 504                 | 30,3 |
|                    | Mrz. 23                       | 1.648      | 889                  | 53,9 | 257                              | 15,6 | 499                 | 30,3 |
| Pfaffendorfer Höhe | Mrz. 24                       | 1.334      | 542                  | 40,6 | 327                              | 24,5 | 440                 | 33,0 |
|                    | Mrz. 23                       | 1.343      | 540                  | 40,2 | 325                              | 24,2 | 442                 | 32,9 |
| Horchheim          | Mrz. 24                       | 1.717      | 869                  | 50,6 | 259                              | 15,1 | 562                 | 32,7 |
|                    | Mrz. 23                       | 1.710      | 864                  | 50,5 | 268                              | 15,7 | 559                 | 32,7 |
| Horchheimer Höhe   | Mrz. 24                       | 1.162      | 608                  | 52,3 | 174                              | 15,0 | 452                 | 38,9 |
|                    | Mrz. 23                       | 1.175      | 612                  | 52,1 | 168                              | 14,3 | 454                 | 38,6 |
| Arzheim            | Mrz. 24                       | 1.057      | 427                  | 40,4 | 203                              | 19,2 | 382                 | 36,1 |
|                    | Mrz. 23                       | 1.060      | 410                  | 38,7 | 210                              | 19,8 | 375                 | 35,4 |
| Arenberg           | Mrz. 24                       | 1.287      | 546                  | 42,4 | 278                              | 21,6 | 448                 | 34,8 |
|                    | Mrz. 23                       | 1.265      | 518                  | 40,9 | 282                              | 22,3 | 456                 | 36,0 |
| Immendorf          | Mrz. 24                       | 643        | 258                  | 40,1 | 126                              | 19,6 | 244                 | 37,9 |
|                    | Mrz. 23                       | 645        | 253                  | 39,2 | 127                              | 19,7 | 237                 | 36,7 |
| Koblenz            | Mrz. 24                       | 61.480     | 32.272               | 52,5 | 10.164                           | 16,5 | 17.763              | 28,9 |
|                    | Mrz. 23                       | 61.469     | 31.934               | 52,0 | 10.255                           | 16,7 | 17.559              | 28,6 |

\* ohne Wohnheime und -anstalten; Haushaltsvorstand mit Hauptwohnsitz in Koblenz

\*\* jüngstes Haushaltsmitglied ist mindestens 60 Jahre alt

Abb. 13: Monatliche Entwicklung der Geburten und Sterbefälle in den letzten 24 Monaten

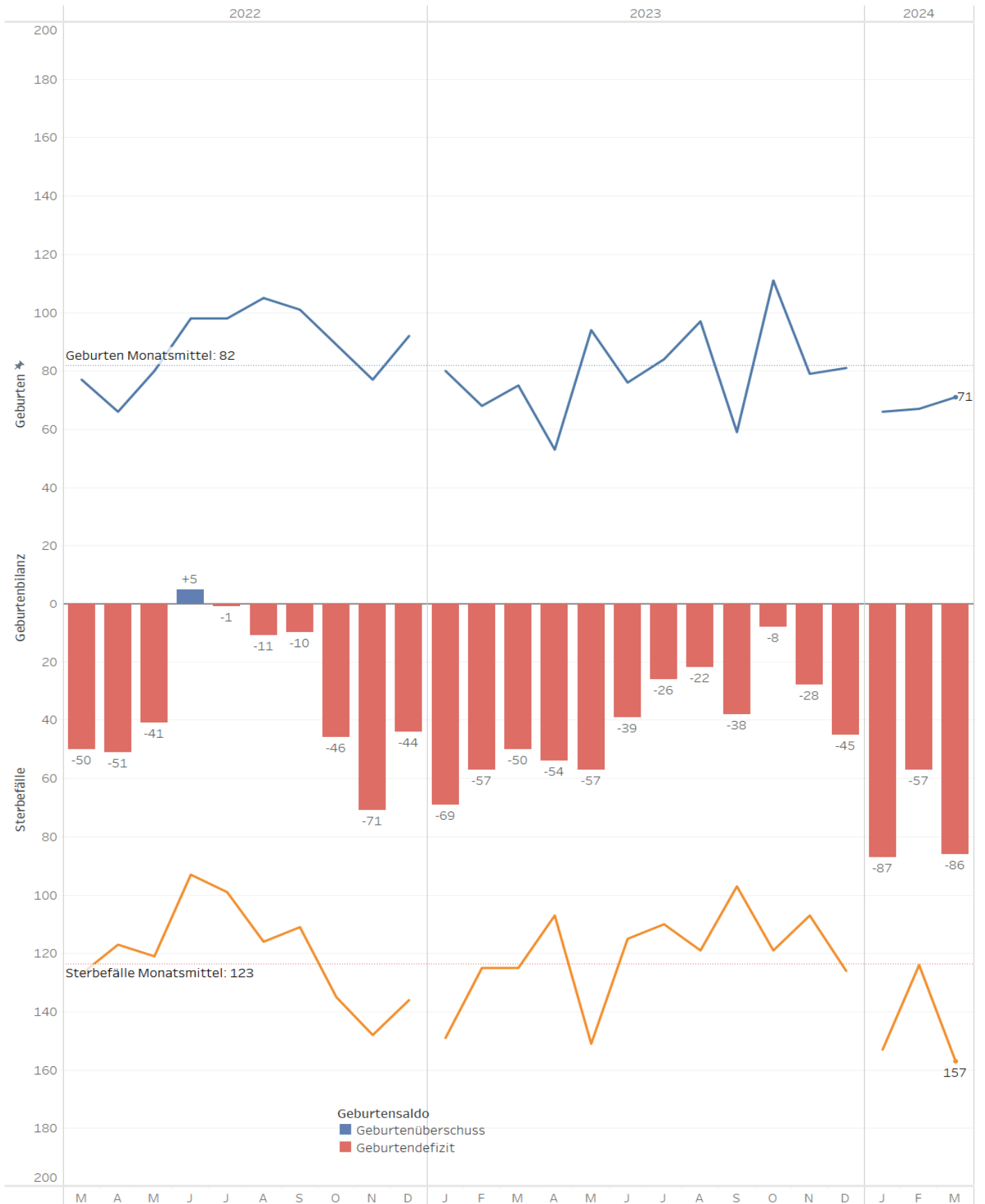


Abb. 14: Monatliche Entwicklung der Wanderungsbewegungen und -salden im Zeitraum in den letzten 24 Monaten

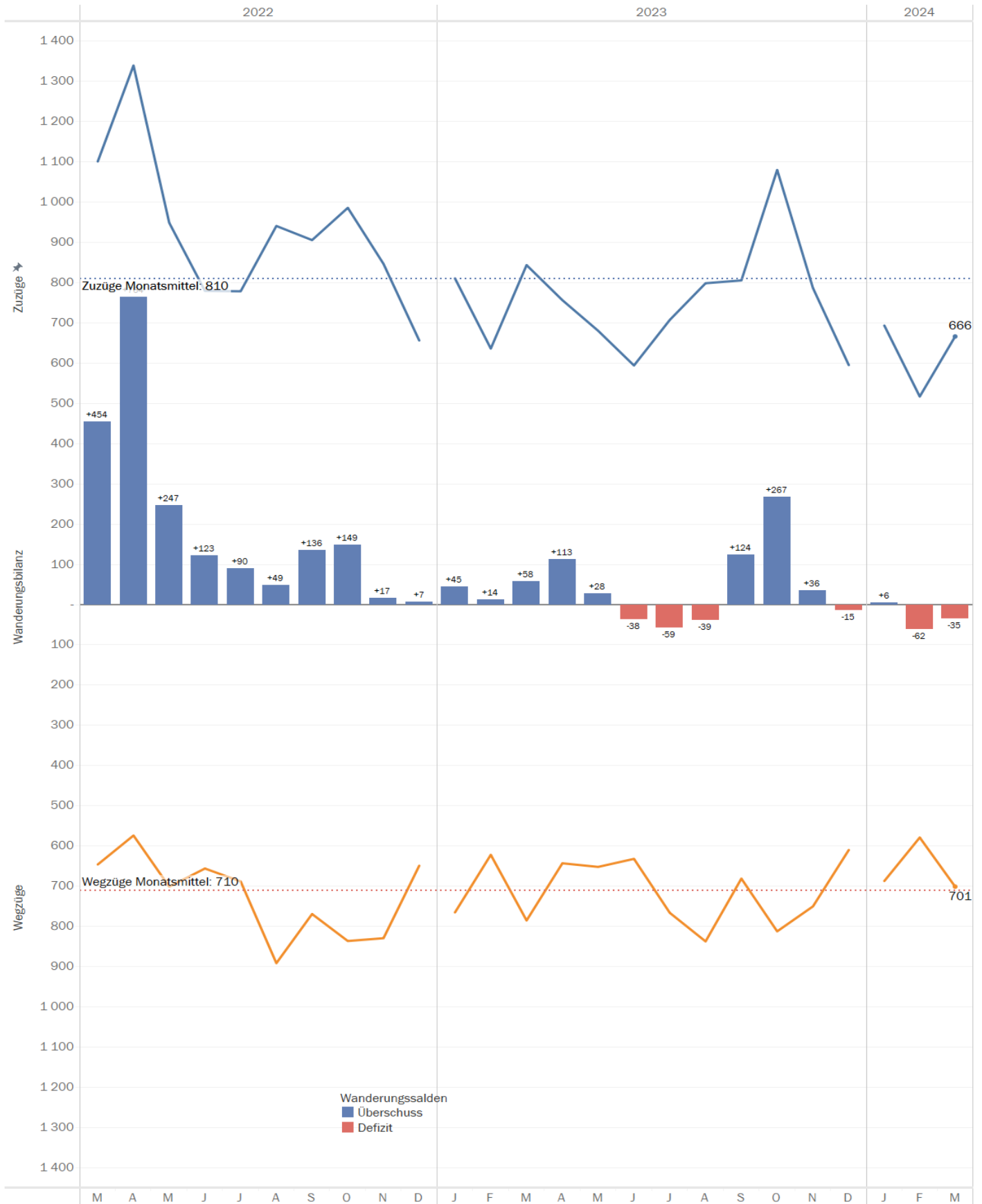


Abb. 15: Bevölkerungsbewegungen und -bilanzen nach Meldedatum

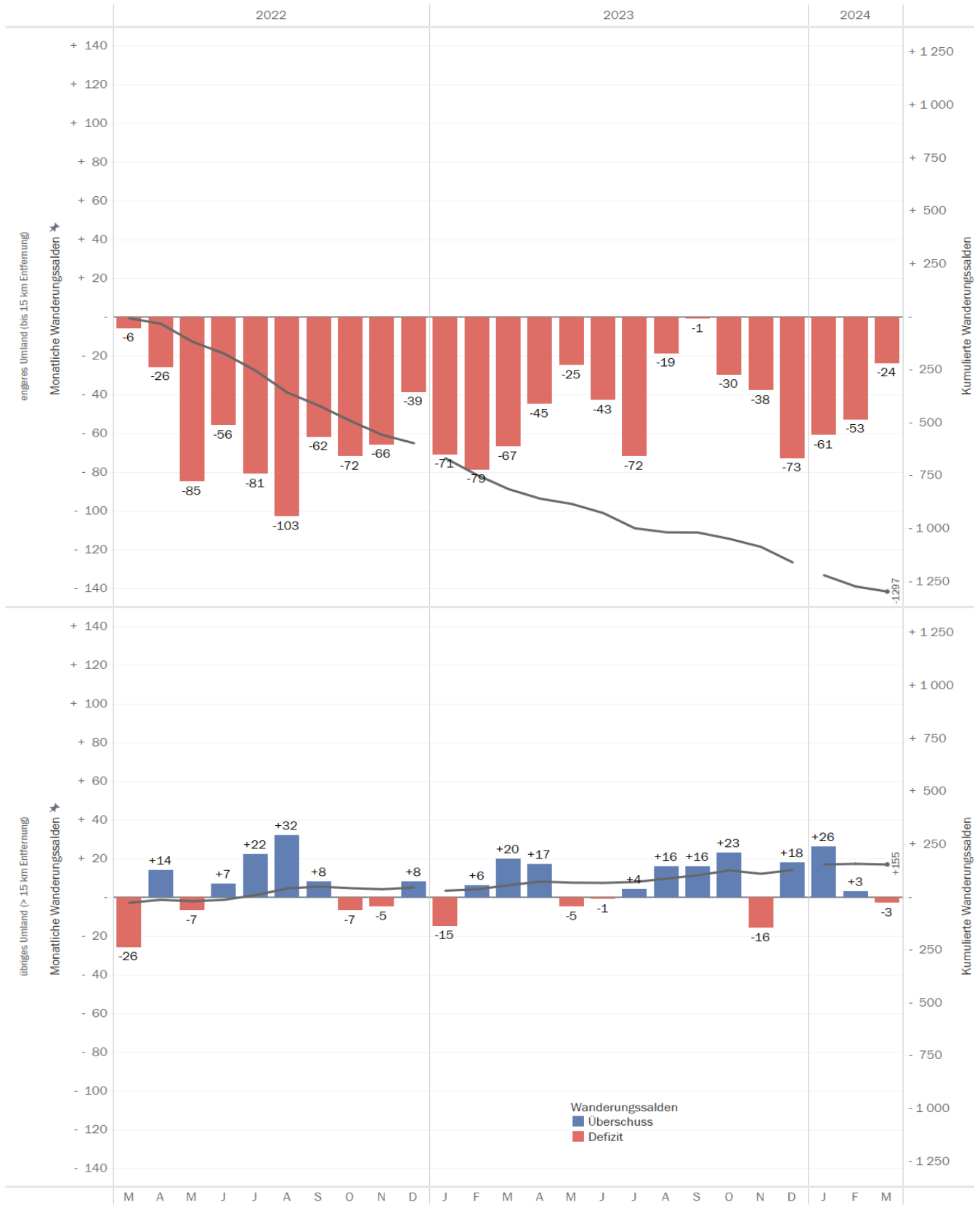
| Stadtteil            | Zeitraum vom 1.1. des Jahres bis Ende | Bevölkerungsbewegung             |         |                        |         |                       |             | Bilanz der Bewegungen |
|----------------------|---------------------------------------|----------------------------------|---------|------------------------|---------|-----------------------|-------------|-----------------------|
|                      |                                       | Wanderungen über die Stadtgrenze |         | Innerstädtische Umzüge |         | natürliche Bewegungen |             |                       |
|                      |                                       | Zuzüge                           | Wegzüge | Zuzüge                 | Wegzüge | Geburten              | Sterbefälle |                       |
| Altstadt             | Mrz. 24                               | 214                              | 158     | 110                    | 172     | 8                     | 27          | - 25                  |
|                      | Mrz. 23                               | 234                              | 198     | 137                    | 172     | 9                     | 20          | - 10                  |
| Mitte                | Mrz. 24                               | 122                              | 122     | 70                     | 71      | 9                     | 9           | - 1                   |
|                      | Mrz. 23                               | 177                              | 116     | 96                     | 79      | 10                    | 8           | + 80                  |
| Süd                  | Mrz. 24                               | 138                              | 162     | 100                    | 125     | 9                     | 24          | - 64                  |
|                      | Mrz. 23                               | 162                              | 179     | 113                    | 128     | 17                    | 33          | - 48                  |
| Oberwerth            | Mrz. 24                               | 13                               | 10      | 7                      | 4       | 2                     | 3           | + 5                   |
|                      | Mrz. 23                               | 19                               | 18      | 20                     | 19      | 2                     | 6           | - 2                   |
| Karthause Nord       | Mrz. 24                               | 33                               | 62      | 29                     | 23      | 7                     | 7           | - 23                  |
|                      | Mrz. 23                               | 52                               | 64      | 34                     | 44      | 5                     | 10          | - 27                  |
| Karthäuserhofgelände | Mrz. 24                               | 30                               | 27      | 12                     | 15      | 3                     | 16          | - 13                  |
|                      | Mrz. 23                               | 30                               | 23      | 41                     | 29      | 1                     | 15          | + 5                   |
| Karthause Flugfeld   | Mrz. 24                               | 59                               | 97      | 72                     | 40      | 10                    | 26          | - 22                  |
|                      | Mrz. 23                               | 73                               | 72      | 92                     | 78      | 4                     | 14          | + 5                   |
| Goldgrube            | Mrz. 24                               | 51                               | 76      | 68                     | 64      | 13                    | 22          | - 30                  |
|                      | Mrz. 23                               | 72                               | 71      | 92                     | 54      | 10                    | 14          | + 35                  |
| Rauental             | Mrz. 24                               | 128                              | 102     | 71                     | 86      | 8                     | 30          | - 11                  |
|                      | Mrz. 23                               | 154                              | 83      | 54                     | 93      | 8                     | 24          | + 16                  |
| Moselweiß            | Mrz. 24                               | 50                               | 67      | 43                     | 39      | 9                     | 9           | - 13                  |
|                      | Mrz. 23                               | 61                               | 54      | 69                     | 57      | 13                    | 12          | + 20                  |
| Stolzenfels          | Mrz. 24                               | 6                                | 2       | 1                      | 8       | -                     | 3           | - 6                   |
|                      | Mrz. 23                               | 7                                | 6       | 5                      | 3       | 1                     | 1           | + 3                   |
| Lay                  | Mrz. 24                               | 5                                | 17      | 23                     | 10      | 3                     | 5           | - 1                   |
|                      | Mrz. 23                               | 31                               | 25      | 13                     | 20      | 1                     | 4           | - 4                   |
| Lützel               | Mrz. 24                               | 161                              | 178     | 148                    | 156     | 16                    | 43          | - 52                  |
|                      | Mrz. 23                               | 173                              | 166     | 132                    | 163     | 25                    | 20          | - 19                  |
| Metternich           | Mrz. 24                               | 147                              | 191     | 138                    | 140     | 25                    | 41          | - 62                  |
|                      | Mrz. 23                               | 179                              | 217     | 170                    | 159     | 21                    | 36          | - 42                  |
| Neuendorf            | Mrz. 24                               | 87                               | 71      | 69                     | 61      | 13                    | 23          | + 14                  |
|                      | Mrz. 23                               | 98                               | 127     | 76                     | 100     | 13                    | 11          | - 51                  |



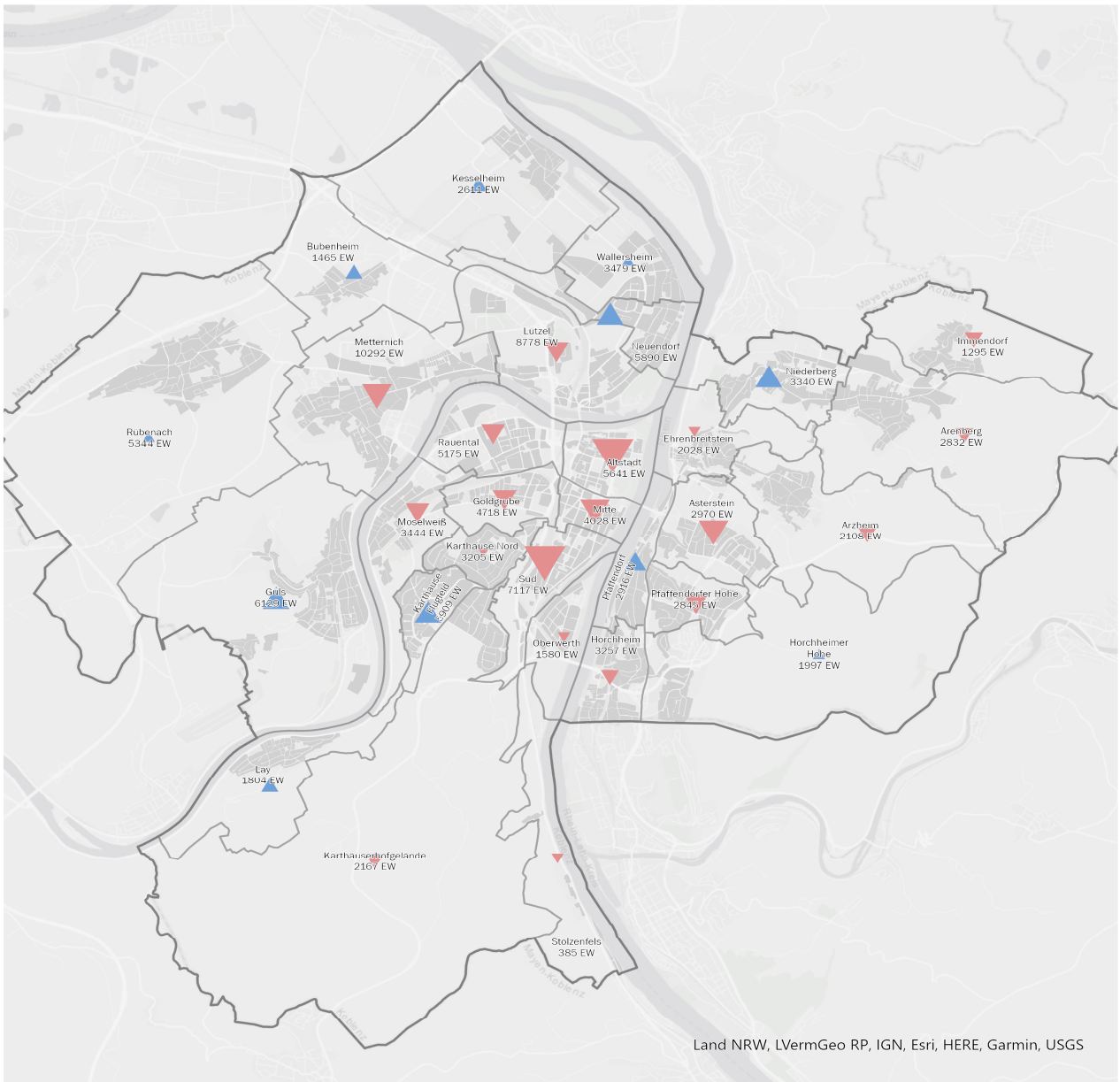
## Monatliche Bevölkerungszahlen Koblenz - März 2024

| Stadtteil          | Zeitraum<br>vom 1.1. des<br>Jahres bis<br>Ende | Bevölkerungsbewegung                |         |                        |         |                       |             | Bilanz der<br>Bewegungen |
|--------------------|--|-------------------------------------|---------|------------------------|---------|-----------------------|-------------|--------------------------|
|                    |  | Wanderungen über die<br>Stadtgrenze |         | Innerstädtische Umzüge |         | natürliche Bewegungen |             |                          |
|                    |  | Zuzüge                              | Wegzüge | Zuzüge                 | Wegzüge | Geburten              | Sterbefälle |                          |
| Wallersheim        | Mrz. 24  | 71                                  | 59      | 17                     | 51      | 9                     | 13          | - 26                     |
|                    | Mrz. 23  | 76                                  | 70      | 71                     | 64      | 9                     | 22          | -                        |
| Kesselheim         | Mrz. 24  | 36                                  | 53      | 24                     | 12      | 2                     | 6           | - 9                      |
|                    | Mrz. 23  | 46                                  | 44      | 30                     | 29      | 5                     | 13          | - 5                      |
| Güls               | Mrz. 24  | 73                                  | 69      | 54                     | 47      | 11                    | 23          | - 1                      |
|                    | Mrz. 23  | 75                                  | 83      | 82                     | 90      | 9                     | 17          | - 24                     |
| Rübenach           | Mrz. 24  | 92                                  | 90      | 69                     | 62      | 13                    | 17          | + 5                      |
|                    | Mrz. 23  | 116                                 | 127     | 72                     | 61      | 11                    | 18          | - 7                      |
| Bubenheim          | Mrz. 24  | 19                                  | 22      | 14                     | 13      | 1                     | 2           | - 3                      |
|                    | Mrz. 23  | 56                                  | 27      | 29                     | 34      | 3                     | 5           | + 22                     |
| Ehrenbreitstein    | Mrz. 24  | 33                                  | 44      | 22                     | 16      | 4                     | 5           | - 6                      |
|                    | Mrz. 23  | 52                                  | 56      | 33                     | 34      | 3                     | 8           | - 10                     |
| Niederberg         | Mrz. 24  | 71                                  | 67      | 29                     | 58      | 8                     | 7           | - 24                     |
|                    | Mrz. 23  | 54                                  | 55      | 45                     | 58      | 10                    | 4           | - 8                      |
| Asterstein         | Mrz. 24  | 24                                  | 30      | 45                     | 25      | 2                     | 8           | + 8                      |
|                    | Mrz. 23  | 32                                  | 32      | 27                     | 19      | 4                     | 9           | + 3                      |
| Pfaffendorf        | Mrz. 24  | 47                                  | 49      | 25                     | 15      | 3                     | 3           | + 8                      |
|                    | Mrz. 23  | 41                                  | 68      | 45                     | 29      | 7                     | 5           | - 9                      |
| Pfaffendorfer Höhe | Mrz. 24  | 25                                  | 19      | 19                     | 18      | 3                     | 6           | + 4                      |
|                    | Mrz. 23  | 35                                  | 31      | 33                     | 16      | 7                     | 8           | + 20                     |
| Horchheim          | Mrz. 24  | 54                                  | 36      | 44                     | 38      | 5                     | 22          | + 7                      |
|                    | Mrz. 23  | 81                                  | 69      | 54                     | 42      | 4                     | 16          | + 12                     |
| Horchheimer Höhe   | Mrz. 24  | 29                                  | 21      | 20                     | 14      | -                     | 6           | + 8                      |
|                    | Mrz. 23  | 21                                  | 26      | 17                     | 23      | 6                     | 7           | - 12                     |
| Arzheim            | Mrz. 24  | 20                                  | 16      | 35                     | 21      | 2                     | 9           | + 11                     |
|                    | Mrz. 23  | 15                                  | 11      | 23                     | 27      | 3                     | 9           | - 6                      |
| Arenberg           | Mrz. 24  | 29                                  | 42      | 38                     | 11      | 4                     | 16          | + 2                      |
|                    | Mrz. 23  | 43                                  | 48      | 39                     | 24      | 1                     | 24          | - 13                     |
| Immendorf          | Mrz. 24  | 9                                   | 8       | 5                      | 6       | 2                     | 3           | - 1                      |
|                    | Mrz. 23  | 24                                  | 6       | 16                     | 12      | 1                     | 6           | + 17                     |
| Koblenz            | Mrz. 24  | 1.876                               | 1.967   | 1.421                  | 1.421   | 204                   | 434         | - 321                    |
|                    | Mrz. 23  | 2.289                               | 2.172   | 1.760                  | 1.760   | 223                   | 399         | - 59                     |

Abb. 16: Monatliche Wanderungssalden der Stadt-Umland-Wanderungen über den Zeitraum der letzten 24 Monate differenziert nach Distanzonen

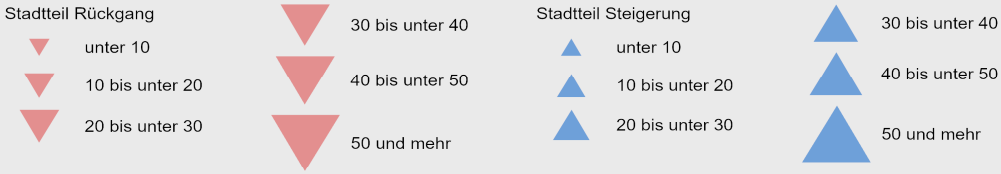


Veränderung der Einwohnerzahlen nach Stadtteilen im Vergleich zum Vorjahresmonat - Bevölkerung mit Hauptwohnsitz im März 2024  
 Abb. 17 2024



Land NRW, LVermGeo RP, IGN, Esri, HERE, Garmin, USGS

Veränderung der Einwohnerzahlen - Bevölkerung am Ort des Hauptwohnsitzes im März 2024



Beschriftung: Stadtteilname und aktuelle Anzahl der Einwohner (EW)