

## Kultur und Sport 2012 2017

Theaterbesucher	2012	2017
Großes Haus	65.485	71.101
sonst. Veranstaltungsorte	9.690	11.490
Theaterpädagogik u. Ästhet. Bildung	11.190	12.713

Veranstaltungsgäste	2012	2017
Rhein-Mosel-Halle	50.635	.
CGM-Arena (Sporthalle Oberwerth)	117.618	110.534
Kurfürstliches Schloss	19.905	.
Forum Confluentes	-	.

Museen und Besucher	2012	2017
• Festung Ehrenbreitstein inkl. Landesmuseum	540.147	613.417
• Ludwig Museum	17.823	19.908
• Mittelrhein-Museum	6.625	12.635
• Schloß Stolzenfels	33.175	32.761
• Wehrtechnische Studiensammlung	16.611	21.707
• Romanticum	-	17.539

**weitere Museen:**  
Mutter-Beethoven-Haus, DB Museum Koblenz Eisenbahnmuseum, Haus Metternich, Heimatmuseen in Güls, Horchheim und Moselweiß, Mosellum-Erlebniswelt, Rhein-Museum, Rheinisches Fastnachtmuseum Koblenz

Stadtbibliothek	2012	2017
• Besucher	144.577	464.375
• Entleihungen	468.587	879.751

weitere Bibliotheken:  
Landesbibliothekszenrum Rheinland-Pfalz, Pädagogisches Landesinstitut Rheinland-Pfalz (nicht öffentlich)

Sport und Erholung	2012	2017
• Vereine	146	141
• Mitglieder	41.030	42.905
• Sportstätten	278	277
• Sportarten	87	92

**Sportstätten**  
Bolzplätze, Bowlinghalle, CGM-Arena, Faustballplatz, Fechthalle, Flugsportanlage, Freibad, Gymnastik-, Kraft- und Mehrzweckräume, Hallenbäder, Hallentennisportanlagen, Hockeyplatz, Kanusportanlage, Kleinspielfelder, Modellflugganlage, Motorbootsportanlagen, Reitsportanlage, Rollsportanlage, Rudersportanlage, Schießsportanlagen, Segelsportanlage, Sporthallen, Sportkegelanlage, Sportplätze, Stadion, Tennissportanlagen, Trimmfade

## Bildung 2017/2018

Allgemeinbildende Schulen 2017/2018	Anzahl	Schüler
• Grundschule	25	3.528
• Gesamtschule	1	767
• Realschule Plus	5	2.203
• Gymnasium	7	5.593
• Förderschule	3	318
• Kolleg	1	244

Berufsbildende Schulen 2017/2018	Anzahl	Schüler
• öffentliche Trägerschaft	3	8.780
• private Trägerschaft	5	644

Weiterbildungsinstitute 2017	Anzahl	Teilnehmer
• Volkshochschule		12.426
• Verwaltungs- und Wirtschaftsakademie		772
• Kommunales Studieninstitut Koblenz		820

Hochschulen 2016/2017	Anzahl	Studierende
• Universität Koblenz-Landau (Campus Koblenz)		8.599
• Hochschule Koblenz (Campus Koblenz)		6.569
• Private Wissenschaftliche Hochschule für Unternehmensführung (WHU), Vallendar		1.452

## Soziales 2018

Kindertagesstätten*	Anzahl	Plätze
• Kinderkrippen / Krabbelstuben	5	96
• Kindergärten:	54	
Teilzeitplätze		1.848
Ganztagsplätze		1.736
Krippenplätze		328
Hortplätze		249
• Kinderhorte	3	90
• Häuser für Kinder (alle Altersgruppen)	3	305

\* darunter 4 Spiel- und Lernstuben mit 370 Plätzen und 2 heilpädagogische u. integrative Kitas mit 61 Plätzen

Betreuungsquoten (nach Altersgruppe)	2012	2018
unter 3 Jahre	22,8%	26,9%
3 bis unter 6 Jahre	97,1%	95,3%

**Jugendfreizeitstätten**  
Jugendbegegnungsstätten (4), stadtteilbezogene Jugendtreffs (9), Spielhaus am Moselufer, Spielmobil KOWELIX, Rockmobil „Music-Live“, Jugendkunstwerkstatt, Kinder- u. Jugendbüro, Stadtteilatelier Koblenz-Karthause, „Mal-Ort“ Koblenz Lützel

Öffentliche Spielflächen	Anzahl	Fläche m <sup>2</sup>
- Kinderspiel-, Bolz- und Basketballplätze	124	229.455

## Gesundheit 2017

freipraktizierende Ärzte	359
freipraktizierende Zahnärzte	98
Apotheken	31

Krankenhäuser	Anzahl	Plätze
• Standorte	5	
• Betten		rund 1.850
• Ärzte		968

Alten- und Pflegeheime (16 Einrichtungen)	Anzahl	Plätze
• Vollstationäre Dauerpflege		1.572
• Kurzzeitpflegeplätze		71
• Tages- bzw. Nachtpflegeplätze		68
• Altenwohnungen mit Heimanbindung		333

## Klima und Umwelt 2012 2017

Temperatur	2012	2017
• Jahresmittel in °C	10,3	11,0
• Heiße Tage (> 30°C)	7	12
• Sommertage (> 25°C)	37	53
• Frosttage (< 0°C)	48	50

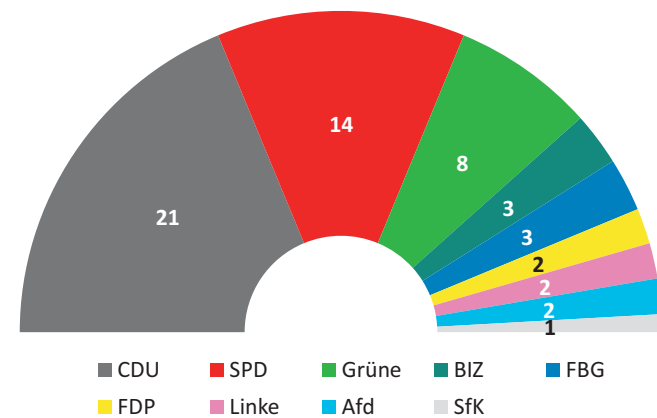
Niederschlag	2012	2017
• Niederschlagsmenge in l/m <sup>2</sup>	642	673
• Niederschlagstage	178	176
• Sonnenstunden	1.710	1.710

Luftschadstoffe	2012	2017
• Tage mit Feinstaubbelastung (PM10) über 50 µg/m <sup>2</sup>	9	10

## Rat und Verwaltung

Oberbürgermeister:	David Langner
Bürgermeisterin:	Marie-Theres Hammes-Rosenstein
Beigeordnete:	Dr. Margit Theis-Scholz
Beigeordneter:	Bert Flöck

Sitzverteilung nach der Wahl am 25.05.2014  
56 Sitze insgesamt



## Partnerstädte

Partnerstadt	Partnerschaft seit
• Nevers / Burgund (Frankreich)	1963
• Haringey / London (Großbritannien)	1969
• Norwich / Grafschaft Norfolk (Großbritannien)	1978
• Maastricht / Provinz Limburg (Niederlande)	1981
• Novara / Piemont (Italien)	1991
• Austin / Texas (USA)	1992
• Petah Tikva (Israel)	2000
• Varaždin (Kroatien)	2007

# Koblenz in Zahlen 2018



**KOBLENZ**  
VERBINDET.

Kommunale  
Statistikstelle

## Stadtgebiet

**Lage des Stadtmittelpunktes**

- nördliche Breite 50°, 21'
- östliche Länge 7°, 35'

**Höhenlage markanter Punkte (über NN)**

- Deutsches Eck 65 m
- Festung Ehrenbreitstein 175 m
- Kühkopf 382 m

**Flächennutzung**

**Gesamtfläche km²** 105

davon:

- Siedlungsfläche 26,1 %
- Verkehrsfläche 10,5 %
- Vegetationsfläche 58,0 %
- Gewässerfläche 5,4 %

Stadtteile	Einwohner 31.12.2017	Fläche ha
Altstadt	5.546	126
Mitte	3.860	59
Süd	7.191	144
Oberwerth	1.402	127
Karthause Nord	3.312	83
Karhäuserhofgelände	2.178	1.722
Karthause Flugfeld	5.786	86
Goldgrube	4.666	109
Raumental	5.150	183
Moselweiß	3.383	203
Stolzenfels	402	260
Lay	1.765	255
Lützel	8.404	349
Metternich	10.196	471
Neuendorf	5.951	142
Wallerstheim	3.515	188
Kesselheim	2.584	601
Güls	6.118	824
Rübenach	5.216	1.288
Bubenheim	1.368	328
Ehrenbreitstein	2.089	170
Niederberg	2.980	197
Asterstein	2.940	168
Pfaffendorf	2.937	104
Pfaffendorfer Höhe	3.058	115
Horchheim	3.228	120
Horchheimer Höhe	2.040	754
Arzheim	2.107	429
Arenberg	2.770	645
Immendorf	1.344	252

## Bevölkerung

**Bevölkerungsentwicklung seit 1800**

Jahr	Bevölkerung
1800	7.992
1900	45.147
1939	91.098
1946	53.062
1962	100.810
1970	119.434
1990	109.648
2000	107.641
2017	113.586

**Bevölkerungsstruktur 2012 2017**

**Einwohner** 108.900 113.586  
(Hauptwohnsitz zum 31.12. des Jahres)

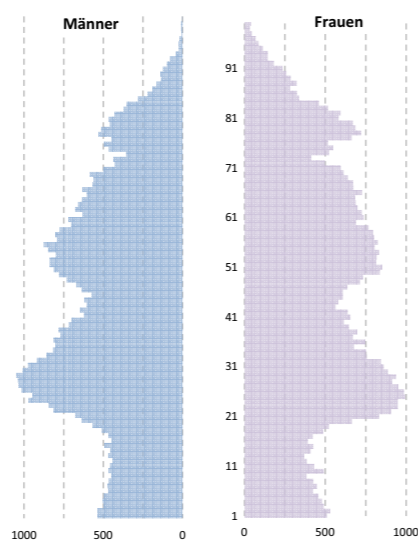
**differenziert nach: Geschlecht**

weiblich	52,0 %	51,1 %
männlich	48,0 %	48,9 %

**Alter**

- unter 15 Jahre 12,0 % 12,2 %
- 15 bis unter 65 Jahre 66,3 % 66,3 %
- 65 Jahre und älter 21,7 % 21,5 %

### Bevölkerung 2017 nach Alter



**Konfession** 2012 2017

- katholisch 52,4 % 46,2 %
- evangelisch 18,9 % 17,5 %

**Nationalität**

- Deutsche 91,4 % 87,1 %
- Ausländer 8,6 % 12,9 %

**Bevölkerungsbewegungen** 2012 2017

Geburten	931	1.123
Sterbefälle	1.239	1.310
Zuzüge	9.268	9.209
Wegzüge	7.037	8.639
Umzüge im Stadtgebiet	7.350	7.153

Einbürgerungen 396 281

## Wirtschaft und Arbeitsmarkt 2012 2017

### Sozialversicherungspflichtig Beschäftigte am Arbeitsort (30.6.)

insgesamt	66.935	72.765
darunter		
Land-, Forstwirtschaft, Bergbau	90	111
Produzierendes Gewerbe	10.512	10.404
Handel und Verkehr	13.873	15.060
sonstiges Dienstleistungsgewerbe	42.460	47.190

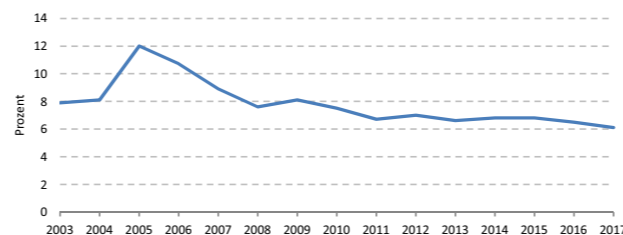
**Pendlerüberschuß** 31.587 32.290

**Arbeitslosenzahl** 3.850 3.669

**verarbeitendes Gewerbe**

Betriebe (mind. 50 Besch.)	15	18
Beschäftigte	5.847	6.646
Umsatz (Mio.Euro)	109	138

### Arbeitslosenquote



## Bauen und Wohnen 2012 2016

**Baufertigstellung (nur Neubau)**

• Wohngebäude	51	72
• Wohnungen	70	185

**Gebäude- und Wohnungsbestand**

• Wohngebäude	20.405	20.681
• Wohnungen	55.914	56.623

## Verkehr 2012 2017

**Kraftfahrzeugbestand**

Kraftfahrzeuge insgesamt	65.885	71.545
• darunter PKW	56.029	61.182
• PKW je 1 000 Einwohner	514	539

**Omnibusverkehr**

• beförderte Personen	13.705.842	11.252.607
• gefahrene Kilometer	4.741.622	3.335.989
• Personen pro Kilometer	2,9	3,4

**Seilbahn**

- beförderte Personen 695.000

**Radverkehrsnetz**

Länge in km 157

**Hafen**

• Schiffsankünfte	1.381	1.109
• Frachtumschlag (in t)	937.984	874.544

**Bahnverkehr**

- Bahnhöfe/Schienenhaltepunkte 6
- Fernverkehrszüge (Hbf, täglich) 60
- Nahverkehrszüge (Hbf, täglich) ca. 400

## Tourismus 2012 2017

**Beherbergungsbetriebe**

• Anzahl Hotels, Gasthäuser und Pensionen	53	57
• Anzahl der Betten in diesen Betrieben	3.964	3.982

**Gäste**

• Gäste insgesamt	322.284	356.850
• darunter aus dem Ausland	59.010	62.750
• Übernachtungen	606.099	689.331
• darunter aus dem Ausland	105.321	111.810

**Stadtführungen**

Anzahl	4.099	4.463
Teilnehmer	107.533	129.067

**Veranstaltungen (Auszug)**

- Koblenzer Literatortage „ganz Ohr“ März
- Koblenzer Gartenkultur April bis Oktober
- Kaiserin Augusta Fest 1. Sonntag im Juni
- Weinfestival „Electronic Wine“ Mitte Juni
- Altstadtfest Anfang Juli
- Internationales Gaukler- und Kleinkunstfestival Ende Juli
- Koblenzer Sommerfest mit „Rhein in Flammen“ 2. Wochenende im August
- Lange Nacht der Museen Anfang September
- Koblenzer Schängelmarkt 3. Wochenende im September
- Koblenzer Weihnachtsmarkt Ende November bis Weihnachten

Weitere Infos  
Homepage der Stadt: [www.koblenz.de](http://www.koblenz.de)  
Redaktionsschluss: 11.05.2018  
Titelbild: Koblenz-Touristik  
Herausgeber:  
Kommunale Statistikstelle der Stadt Koblenz  
Postfach 20 15 51  
56015 Koblenz  
Fon: 0261-129 1244  
Fax: 0261-129 1248  
E-Mail: [statistik@stadt.koblenz.de](mailto:statistik@stadt.koblenz.de)  
Internet: [www.statistik.koblenz.de](http://www.statistik.koblenz.de)  
Newsletter: [www.newsletter.koblenz.de](http://www.newsletter.koblenz.de)



[sparkasse-koblenz.de](http://sparkasse-koblenz.de)

**Koblenzlieben ist einfach.**

**Sparkasse Koblenz**