

Kultur und Sport 2013 2018

Kategorie	2013	2018
Theaterbesucherinnen/-besucher		
Großes Haus	80.768	67.442
sonst. Veranstaltungsorte	11.122	16.082
Theaterpädagogik u. Ästhet. Bildung	10.058	12.019

Kategorie	2013	2018
Veranstaltungsgäste		
Rhein-Mosel-Halle	198.393	146.158
CGM-Arena (Sporthalle Oberwerth)	110.229	144.964
Kurfürstliches Schloss	31.822	33.950
Forum Confluentes	1.480	692

Kategorie	2013	2018
Museen und Besucherinnen/Besucher		
• Kulturzentrum Festung Ehrenbreitstein	556.000	625.152
• Ludwig Museum	22.374	19.305
• Mittelrhein-Museum	10.874	11.017
• Schloß Stolzenfels	27.628	35.885
• Wehrtechnische Studiensammlung	19.221	22.121
• Romanticum	18.766	14.151

weitere Museen:
Mutter-Beethoven-Haus, DB Museum Koblenz Eisenbahnmuseum, Haus Metternich, Heimatmuseen in Güls, Horchheim und Moselweiß, Mosellum-Erlebniswelt, Rhein-Museum, Rheinisches Fastnachtsmuseum Koblenz

Kategorie	2013	2018
Stadtbibliothek		
• Besucherinnen und Besucher	271.981	451.038
• Entleihungen	569.941	855.251

weitere Bibliotheken:
Landesbibliothekszenentrum Rheinland-Pfalz, Pädagogisches Landesinstitut Rheinland-Pfalz (nicht öffentlich)

Kategorie	2013	2018
Sport und Erholung		
• Vereine	146	139
• Mitglieder	41.113	43.583
• Sportstätten	280	277
• Sportarten	90	92

Sportstätten
Bolzplätze, Bowlinghalle, CGM-ARENA, Faustballplatz, Fechthalle, Flugsportanlage, Freibad, Gymnastik-, Kraft- und Mehrzweckräume, Hallenbäder, Hallentennissportanlagen, Hockeyplatz, Kanusportanlage, Kleinspielfelder, Modellfluggelände, Motorbootsportanlagen, Reitsportanlage, Rollsportanlage, Rudersportanlage, Schießsportanlagen, Segelsportanlage, Sporthallen, Sportkegelanlage, Sportplätze, Stadion, Tennissportanlagen, Trimmpfade

Bildung

Allgemeinbildende Schulen 2018/2019	Anzahl	Schülerinnen/Schüler
• Grundschule	25	3.479
• Gesamtschule	1	805
• Realschule plus	5	2.145
• Gymnasium	7	5.485
• Förderschule	3	319
• Kolleg	1	222

Berufsbildende Schulen 2018/2019	Anzahl	Schülerinnen/Schüler
• öffentliche Trägerschaft	3	8.539
• private Trägerschaft	4	566

Weiterbildungsinstitute 2018	Anzahl	Teilnehmende
• Volkshochschule		11.054
• Verwaltungs- und Wirtschaftsakademie		557
• Kommunales Studieninstitut Koblenz		850

Hochschulen 2018/2019	Anzahl	Studierende
• Universität Koblenz-Landau (Campus Koblenz)		9.097
• Hochschule Koblenz (Campus Koblenz)		6.688
• WHU - Otto Beisheim School of Management, Vallendar		1.549

Soziales 2019

Kindertagesstätten*	Anzahl	Plätze
• Kinderkrippen / Krabbelstuben	4	61
• Kindergärten:	54	
Teilzeitplätze		1.811
Ganztagsplätze		1.679
Krippenplätze		366
Hortplätze		309
• Kinderhorte	3	90
• Häuser für Kinder (alle Altersgruppen)	4	323

* darunter 4 Spiel- und Lernstuben mit 370 Plätzen und 3 heilpädagogische u. integrative Kitas mit 198 Plätzen

Betreuungsquoten (nach Altersgruppe)	2013	2019
unter 3 Jahre	26,0%	24,0%
3 bis unter 6 Jahre	95,6%	94,6%

Jugendfreizeitstätten
Jugendbegegnungsstätten (4), stadtteilbezogene Jugendtreffs (8), Spielhaus am Moselufer, Spielmobil KOWELIX, Rockmobil „Music-Live“, Jugendkunstwerkstatt, Kinder- u. Jugendbüro, Stadtteilatelier Koblenz-Kartheuse, „Mal-Punkt“ Koblenz Lützel

Öffentliche Spielflächen	Anzahl	Fläche m²
- Kinderspiel-, Bolz- und Basketballplätze	124	228.500

Gesundheit 2018

freipraktizierende Ärztinnen und Ärzte	364
freipraktizierende Zahnärztinnen und Zahnärzte	97
Apotheken	31

Krankenhäuser	Anzahl
• Standorte	5
• Betten	rund 1.850
• Ärztinnen und Ärzte	987

Alten- und Pflegeheime (16 Einrichtungen)	Plätze
• Vollstationäre Dauerpflege	1.554
• Kurzzeitpflegeplätze	82
• Tages- bzw. Nachtpflegeplätze	74
• Altenwohnungen mit Heimanbindung	368

Klima und Umwelt 2013 2018

Temperatur	2013	2018
• Jahresmittel in °C	9,6	11,9
• Heiße Tage (> 30°C)	7	19
• Sommertage (> 25°C)	37	81
• Frosttage (< 0°C)	77	25

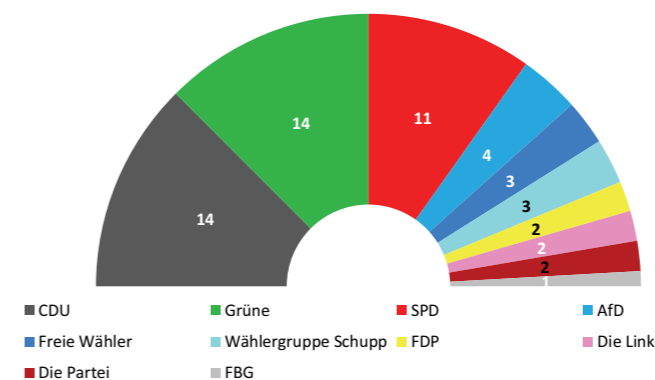
Niederschlag	2013	2018
• Niederschlagsmenge in l/m²	690	422
• Niederschlagstage	158	190
• Sonnenstunden	1.650	2.064

Luftschadstoffe	2013	2018
• Tage mit Feinstaubbelastung (PM10) über 50 µg/m²	15	8

Rat und Verwaltung

Oberbürgermeister: David Langner
Bürgermeisterin: Ulrike Mohrs
Beigeordnete: Dr. Margit Theis-Scholz
Beigeordneter: Bert Flöck

Sitzverteilung nach der Wahl am 26.05.2019
56 Sitze insgesamt



Partnerstädte

Partnerstadt	Partnerschaft seit
• Nevers / Burgund (Frankreich)	1963
• Haringey / London (Großbritannien)	1969
• Norwich / Graftschaft Norfolk (Großbritannien)	1978
• Maastricht / Provinz Limburg (Niederlande)	1981
• Novara / Piemont (Italien)	1991
• Austin / Texas (USA)	1992
• Petah Tikva (Israel)	2000
• Varaždin (Kroatien)	2007

Stadtgebiet

Lage des Stadtmittelpunktes
 • nördliche Breite 50°, 21'
 • östliche Länge 7°, 35'

Höhenlage markanter Punkte (über NN)
 • Deutsches Eck 65 m
 • Festung Ehrenbreitstein 175 m
 • Kühkopf 382 m

Flächennutzung
Gesamtfläche km² 105
 davon:
 • Siedlungsfläche 26,1 %
 • Verkehrsfläche 10,5 %
 • Vegetationsfläche 58,0 %
 • Gewässerfläche 5,4 %

Stadtteile	Einwohnerzahl 31.12.2018	Fläche ha
Altstadt	5.550	126
Mitte	3.905	59
Süd	7.350	144
Oberwerth	1.477	127
Karthause Nord	3.307	83
Karthäuserhofgelände	2.181	1.722
Karthause Flugfeld	5.746	86
Goldgrube	4.584	109
Rauental	5.159	183
Moselweiß	3.363	203
Stolzenfels	400	260
Lay	1.773	255
Lützel	8.568	349
Metternich	10.220	471
Neuendorf	5.893	142
Wallerheim	3.486	188
Kesselheim	2.572	601
Güls	6.164	824
Rübenach	5.253	1.288
Bubenheim	1.361	328
Ehrenbreitstein	2.104	170
Niederberg	2.994	197
Asterstein	2.928	168
Pfaffendorf	2.919	104
Pfaffendorfer Höhe	2.995	115
Horchheim	3.257	120
Horchheimer Höhe	2.046	754
Arzheim	2.100	429
Arenberg	2.835	645
Immendorf	1.338	252

Bevölkerung

Bevölkerungsentwicklung seit 1800

Jahr	Bevölkerung
1800	7.992
1900	45.147
1939	91.098
1946	53.062
1962	100.810
1970	119.434
1990	109.648
2000	107.641
2018	113.828

Bevölkerungsstruktur

	2013	2018
Einwohnerzahl	109.922	113.828
(Hauptwohnsitz zum 31.12. des Jahres)		

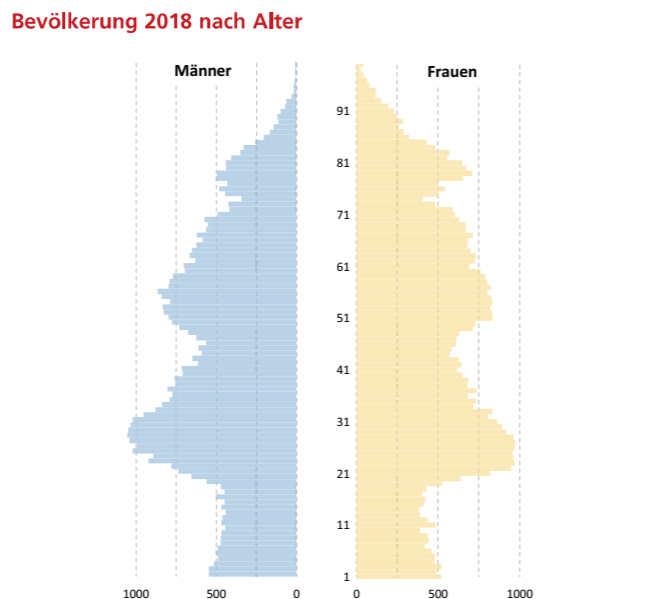
differenziert nach:

Geschlecht

weiblich	51,8 %	50,9 %
männlich	48,2 %	49,1 %

Alter

• unter 15 Jahre	11,9 %	12,3 %
• 15 bis unter 65 Jahre	66,5 %	66,3 %
• 65 Jahre und älter	21,6 %	21,4 %



Konfession

	2013	2018
• katholisch	50,6 %	45,0 %
• evangelisch	18,7 %	17,2 %

Staatsangehörigkeit

	2013	2018
• deutsch	91,0 %	86,2 %
• ausländisch	9,0 %	13,8 %

Bevölkerungsbewegungen

	2013	2018
Geburten	1.016	1.151
Sterbefälle	1.331	1.478
Zuzüge	8.867	9.295
Wegzüge	7.518	8.683
Umzüge im Stadtgebiet	7.145	7.376

Einbürgerungen	292	364
----------------	-----	-----

Wirtschaft und Arbeitsmarkt 2013 2018

Sozialversicherungspflichtig Beschäftigte am Arbeitsort (30.6.)

	2013	2018
insgesamt	69.280	74.109
darunter		
Land-, Forstwirtschaft, Bergbau	89	109
Produzierendes Gewerbe	10.480	10.481
Handel und Verkehr	15.337	15.582
sonstiges Dienstleistungsgewerbe	43.372	47.937

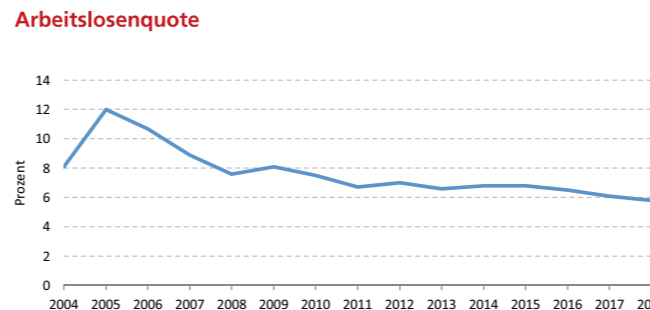
Pendlerüberschuß	33.009	32.962
-------------------------	--------	--------

Arbeitslosenzahl

	3.708	3.524
--	-------	-------

verarbeitendes Gewerbe

Betriebe (mind. 50 Besch.)	16	19
Beschäftigte	5.882	6.842
Umsatz (Mio. €)	113	130



Bauen und Wohnen 2013 2017

Baufertigstellung (nur Neubau)

• Wohngebäude	55	74
• Wohnungen	136	252

Gebäude- und Wohnungsbestand

• Wohngebäude	20.462	20.757
• Wohnungen	56.097	56.888

Verkehr 2013 2018

Kraftfahrzeugbestand

Kraftfahrzeuge insgesamt	66.835	72.857
• darunter PKW	56.758	62.159
• PKW je 1.000 der Bevölkerung	516	546

Omnibusverkehr

• beförderte Personen	13.714.231	10.743.236
• gefahrene Kilometer	4.682.116	3.359.538
• Personen pro Kilometer	2,9	3,2

Seilbahn

• beförderte Personen	700.500
-----------------------	---------

Radverkehrsnetz

Länge in km	157
-------------	-----

Hafen

• Schiffsankünfte	1.339	1.009
• Frachtumschlag (in t)	798.220	780.139

Bahnverkehr

• Bahnhöfe/Schienenhaltepunkte	6
• Fernverkehrszüge (Hbf, täglich)	60
• Nahverkehrszüge (Hbf, täglich)	ca. 400

Tourismus 2013 2018

Beherbergungsbetriebe

• Anzahl Hotels, Gasthäuser und Pensionen	54	57
• Anzahl der Betten in diesen Betrieben	3.943	3.986

Gäste

• Gäste insgesamt	332.451	361.775
• darunter aus dem Ausland	61.885	62.195
• Übernachtungen	627.627	700.141
• darunter aus dem Ausland	112.743	111.415

Stadtführungen

Anzahl	3.813	3.794
Teilnehmerinnen/Teilnehmer	100.002	105.420

Veranstaltungen (Auszug)

• Koblenzer Literaturtage „ganz Ohr“	März
• Koblenzer Gartenkultur	April bis Oktober
• Kaiserin Augusta Fest	1. Sonntag im Juni
• Weinfestival „Electronic Wine“	Mitte Juni
• Altstadtfest	Anfang Juli
• Internationales Gaukler- und Kleinkunstfestival	Ende Juli
• Koblenzer Sommerfest mit „Rhein in Flammen“	2. Wochenende im August
• Lange Nacht der Museen	Anfang September
• Koblenzer Schängelmarkt	3. Wochenende im September
• Koblenzer Weihnachtsmarkt	Ende November bis Weihnachten

Weitere Infos
 Homepage der Stadt: www.koblenz.de
 Redaktionsschluss: 31.05.2019
 Titelbild: Koblenz-Touristik
 Herausgeber:
 Kommunale Statistikstelle der Stadt Koblenz
 Postfach 20 15 51
 56015 Koblenz
 Fon: 0261-129 1244
 Fax: 0261-129 1248
 E-Mail: statistik@stadt.koblenz.de
 Internet: www.statistik.koblenz.de



Koblenzlieben ist einfach.

Sparkasse Koblenz

sparkasse-koblenz.de