

Kultur und Sport 2015 2020

Theaterbesucherinnen/-besucher

Großes Haus	71.000	-
sonst. Veranstaltungsorte	12.803	-
Theaterpädagogik u. Ästhet. Bildung	11.331	-

Veranstungsgäste

Rhein-Mosel-Halle	125.988	54.958
CGM-Arena (Sporthalle Oberwerth)	101.609	56.508
Kurfürstliches Schloss	21.719	10.200
Forum Confluentes	2.835	761

Museen

• Kulturzentrum Festung Ehrenbreitstein	611.372	366.893
• Ludwig Museum	19.014	7.196
• Mittelrhein-Museum	15.159	4.400
• Schloß Stolzenfels	34.928	33.346
• Wehrtechnische Studiensammlung	16.447	-
• Romanticum	19.603	6.454

weitere Museen:

Mutter-Beethoven-Haus, DB Museum Koblenz Eisenbahnmuseum, Haus Metternich, Heimatmuseen in Güls, Horchheim und Moselweiß, Mosellum-Erlebniswelt, Rhein-Museum, Rheinisches Fastnachtmuseum Koblenz

Stadtbibliothek

• Besucherinnen und Besucher	477.990	232.745
• Entleihungen	881.322	671.474

weitere Bibliotheken:

Landesbibliothekszenrum Rheinland-Pfalz, Pädagogisches Landesinstitut Rheinland-Pfalz

Sport und Erholung

• Vereine	143	134
• Mitglieder	41.655	43.850
• Sportstätten	280	279
• Sportarten	91	93

Sportstätten

Bolzplätze, Bowlinghalle, CGM-ARENA, Faustballplatz, Fechthalle, Flugsportanlage, Freibad, Gymnastik-, Kraft- und Mehrzweckräume, Hallenbäder, Hallentennissportanlagen, Hockeyplatz, Kanusportanlage, Kleinspielfelder, Modellfluggelände, Motorbootsportanlagen, Reitsportanlage, Rollsportanlage, Rudersportanlage, Schießsportanlagen, Segelsportanlage, Sporthallen, Sportkegelanlage, Sportplätze, Stadion, Tennissportanlagen, Trimpfade

Bildung

Allgemeinbildende Schulen 2020/2021

	Anzahl	Schülerinnen/Schüler
• Grundschule	25	3.664
• Gesamtschule	1	802
• Realschule plus	5	2.039
• Gymnasium	7	5.334
• Förderschule	3	365
• Kolleg	1	176

Berufsbildende Schulen 2020/2021

• öffentliche Trägerschaft	3	8.214
• private Trägerschaft	4	544

Weiterbildungsinstitute 2020

	Teilnehmende
• Volkshochschule	7.983
• Verwaltungs- und Wirtschaftsakademie	359
• Kommunales Studieninstitut Koblenz	740

Hochschulen 2020/2021

	Studierende
• Universität Koblenz-Landau (Campus Koblenz)	9.407
• Hochschule Koblenz (Campus Koblenz)	6.756
• WHU - Otto Beisheim School of Management, Vallendar	1.410

Soziales 2021

Kindertagesstätten*

	Anzahl	Plätze
• Kinderkrippen / Krabbelstuben	4	61
• Kindergärten:	53	
Teilzeitplätze		1.720
Ganztagsplätze		1.802
Krippenplätze		376
Hortplätze		298
• Kinderhorte	3	101
• Häuser für Kinder (alle Altersgruppen)	4	378

* darunter 4 Spiel- und Lernstuben mit 275 Plätzen und 3 heilpädagogische u. integrative Kitas mit 253 Plätzen

Betreuungsquoten (nach Altersgruppe) 2015 2021

unter 3 Jahre	26,6%	22,6%
3 bis unter 6 Jahre	98,0%	91,2%

Jugendfreizeitstätten

Jugendbegegnungsstätten (4), stadtteilbezogene Jugendtreffs (8), Spielhaus am Moselufer, Spielmobil KOWELIX, Rockmobil „Music-Live“, Jugendkunstwerkstatt, Kinder- u. Jugendbüro, Stadtteilatelier Koblenz-Karthause, „Mal-Punkt“ Koblenz Lützel

Öffentliche Spielflächen

	Anzahl	Fläche m ²
- Kinderspiel-, Bolz- und Basketballplätze	127	240.805

Gesundheit 2020

freipraktizierende Ärztinnen und Ärzte	382
freipraktizierende Zahnärztinnen und Zahnärzte	95
Apotheken	31

Krankenhäuser

• Standorte	5
• Betten	rund 1.800
• Ärztinnen und Ärzte	563

Alten- und Pflegeheime (17 Einrichtungen)

	Plätze
• Vollstationäre Dauerpflege	1.753
• Kurzzeitpflegeplätze	77
• Tages- bzw. Nachtpflegeplätze	51
• Altenwohnungen mit Heimanbindung	373

Klima und Umwelt 2015 2020

Temperatur

• Jahresmittel in °C	11,8	12,1
• Heiße Tage (> 30°C)	19	18
• Sommertage (> 25°C)	52	76
• Frosttage (< 0°C)	30	18

Niederschlag

• Niederschlagsmenge in l/m ²	483	486
• Niederschlagstage	160	152
• Sonnenstunden	1.897	1.996

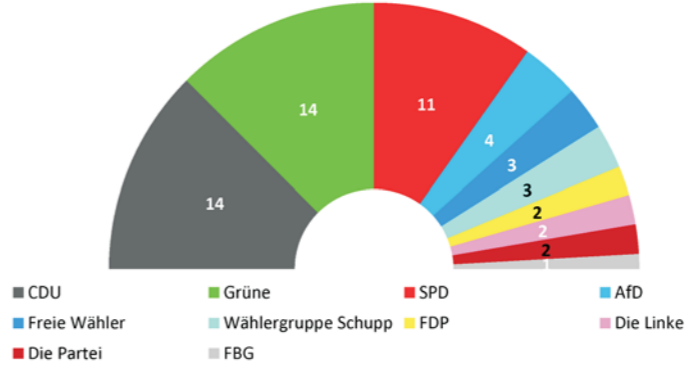
Luftschadstoffe

• Tage mit Feinstaubbelastung (PM10) über 50 µg/m ²	11	2
--	----	---

Rat und Verwaltung

Oberbürgermeister:	David Langner
Bürgermeisterin:	Ulrike Mohrs
Beigeordnete:	Dr. Margit Theis-Scholz
Beigeordneter:	Bert Flöck

Sitzverteilung nach der Wahl am 26.05.2019
56 Sitze insgesamt



Partnerstädte

Partnerstadt	Partnerschaft seit
• Nevers / Burgund (Frankreich)	1963
• Haringey / London (Großbritannien)	1969
• Norwich / Grafschaft Norfolk (Großbritannien)	1978
• Maastricht / Provinz Limburg (Niederlande)	1981
• Novara / Piemont (Italien)	1991
• Austin / Texas (USA)	1992
• Petah Tikva (Israel)	2000
• Varaždin (Kroatien)	2007

Koblenz in Zahlen 2021

KOBLENZ
VERBINDET.

Kommunalstatistik
und Stadtforschung

Stadtgebiet

Lage des Stadtmittelpunktes

• nördliche Breite	50°, 21'
• östliche Länge	7°, 35'

Höhenlage markanter Punkte (über NN)

• Deutsches Eck	65 m
• Festung Ehrenbreitstein	175 m
• Kühkopf	382 m

Flächennutzung

Gesamtfläche km² 105

davon:

• Siedlungsfläche	26,0 %
• Verkehrsfläche	10,7 %
• Vegetationsfläche	57,9 %
• Gewässerfläche	5,4 %

Stadtteile

Stadtteil	Einwohnerzahl 31.12.2020	Fläche ha
Altstadt	5.558	126
Mitte	3.903	59
Süd	7.224	144
Oberwerth	1.603	127
Karthause Nord	3.234	83
Karthäuserhofgelände	2.175	1.722
Karthause Flugfeld	5.797	86
Goldgrube	4.705	109
Rauental	5.026	183
Moselweiß	3.278	203
Stolzenfels	388	260
Lay	1.772	255
Lützel	8.473	349
Metternich	10.218	471
Neuendorf	5.883	142
Wallersheim	3.340	188
Kesselheim	2.577	601
Güls	6.089	824
Rübenach	5.248	1.288
Bubenheim	1.375	328
Ehrenbreitstein	2.081	170
Niederberg	3.097	197
Asterstein	2.958	168
Pfaffendorf	2.895	104
Pfaffendorfer Höhe	2.971	115
Horchheim	3.175	120
Horchheimer Höhe	2.033	754
Arzheim	2.096	429
Arenberg	2.806	645
Immendorf	1.317	252

Bevölkerung

Bevölkerungsentwicklung seit 1800

Jahr	Bevölkerung
1800	7.992
1900	45.147
1939	91.098
1946	53.062
1962	100.810
1970	119.434
1990	109.648
2000	107.641
2020	113.296

Bevölkerungsstruktur

	2015	2020
Einwohnerzahl	111.870	113.296
(Hauptwohnsitz zum 31.12. des Jahres)		

differenziert nach:

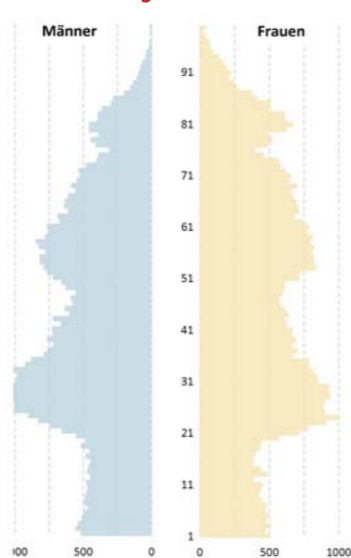
Geschlecht

weiblich	51,5 %	50,7 %
männlich	48,5 %	49,3 %

Alter

• unter 15 Jahre	11,9 %	12,5 %
• 15 bis unter 65 Jahre	66,6 %	65,7 %
• 65 Jahre und älter	21,5 %	21,8 %

Altersbaum der Bevölkerung 2020



Konfession	2015	2020
• katholisch	48,4 %	42,8 %
• evangelisch	18,1 %	16,4 %

Staatsangehörigkeit

• deutsch	89,3 %	85,5 %
• ausländisch	10,7 %	14,5 %

Bevölkerungsbewegungen

	2015	2020
Geburten	1.026	1.090
Sterbefälle	1.258	1.406
Zuzüge	9.604	7.955
Wegzüge	8.177	8.235
Umzüge im Stadtgebiet	7.219	7.099

Einbürgerungen	321	314
----------------	-----	-----

Wirtschaft und Arbeitsmarkt

Sozialversicherungspflichtig Beschäftigte am Arbeitsort (30.6.)

	2015	2020
insgesamt	70.507	75.148
darunter		
Land-, Forstwirtschaft, Bergbau	110	76
Produzierendes Gewerbe	10.444	11.564
Handel und Verkehr	14.657	16.044
sonstiges Dienstleistungsgewerbe	45.296	47.464

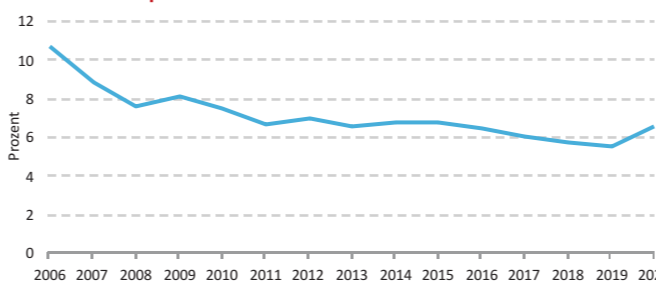
Pendlerüberschuß	32.253	33.399
-------------------------	--------	--------

Arbeitslosenzahl	3.956	4.139
-------------------------	-------	-------

Verarbeitendes Gewerbe

Betriebe (mind. 50 Besch.)	19	18
Beschäftigte	6.387	6.668
Umsatz (Mio. €)	133	141

Arbeitslosenquote



Bauen und Wohnen

	2015	2020
Baufertigstellung (nur Neubau)		
• Wohngebäude	58	63
• Wohnungen	154	286

Gebäude- und Wohnungsbestand

• Wohngebäude	20.610	20.964
• Wohnungen	56.433	57.769

Verkehr

Kraftfahrzeugbestand

Kraftfahrzeuge insgesamt	68.976	75.756
• darunter PKW	58.875	64.455
• PKW je 1.000 der Bevölkerung	526	569

Omnibusverkehr

• beförderte Personen	10.949.362	8.831.032
• gefahrene Kilometer	2.951.628	3.144.678
• Personen pro Kilometer	3,9	3,0

Seilbahn

• beförderte Personen	434.000
-----------------------	---------

Hafen

• Schiffsankünfte	1.227	1.260
• Frachturnschlag (in t)	829.364	1.038.084

Bahnverkehr

• Bahnhöfe/Schienenhaltepunkte	6
• Fernverkehrszüge (Hbf, täglich)	66
• Nahverkehrszüge (Hbf, täglich)	ca. 400

Tourismus

Beherbergungsbetriebe

• Anzahl Hotels, Gasthäuser und Pensionen	56	55
• Anzahl der Betten in diesen Betrieben	3.961	3.905

Gäste

• Gäste insgesamt	352.051	228.940
• darunter aus dem Ausland	69.152	25.980
• Übernachtungen	664.354	478.686
• darunter aus dem Ausland	121.353	46.575

Stadtführungen

Anzahl	3.668	3.968
Teilnehmende	100.688	96.137

Veranstaltungen (Auszug)

• Koblenzer Literaturtage „ganz Ohr“	März
• Koblenzer Gartenkultur	April bis Oktober
• Kaiserin Augusta Fest	1. Sonntag im Juni
• Weinfestival „Electronic Wine“	Mitte Juni
• Altstadtfest	Anfang Juli
• Internationales Gaukler- und Kleinkunstfestival	Ende Juli
• Koblenzer Sommerfest mit „Rhein in Flammen“	2. Wochenende im August
• Lange Nacht der Museen	Anfang September
• Koblenzer Schängelmarkt	3. Wochenende im September

• Koblenzer Weihnachtsmarkt	Ende November bis Weihnachten
-----------------------------	-------------------------------

Weitere Infos
 Homepage der Stadt: www.koblenz.de
 Redaktionsschluss: 30.04.2021
 Titelbild: Koblenz-Touristik
 Herausgeber:
 Kommunalstatistik und Stadtforschung der Stadt Koblenz
 Postfach 20 15 51
 56015 Koblenz
 Fon: 0261-129 1244
 Fax: 0261-129 1248
 E-Mail: statistik@stadt.koblenz.de
 Internet: www.statistik.koblenz.de
 Dashboards: <http://public.tableau.com/profile/statistikstellekoblenz>

Hinweis: Aufgrund der Corona-Pandemie sind einige Daten für 2020 nicht verfügbar bzw. nicht vergleichbar.

Koblenzlieben ist einfach.

sparkasse-koblenz.de

Sparkasse Koblenz