











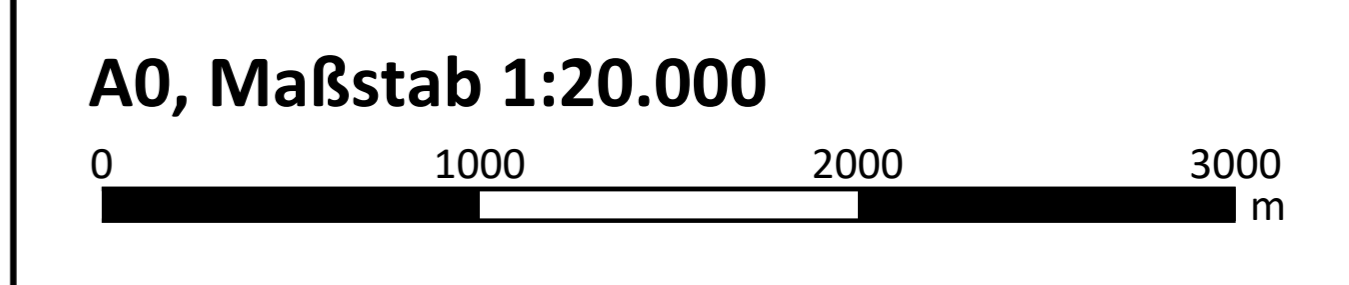
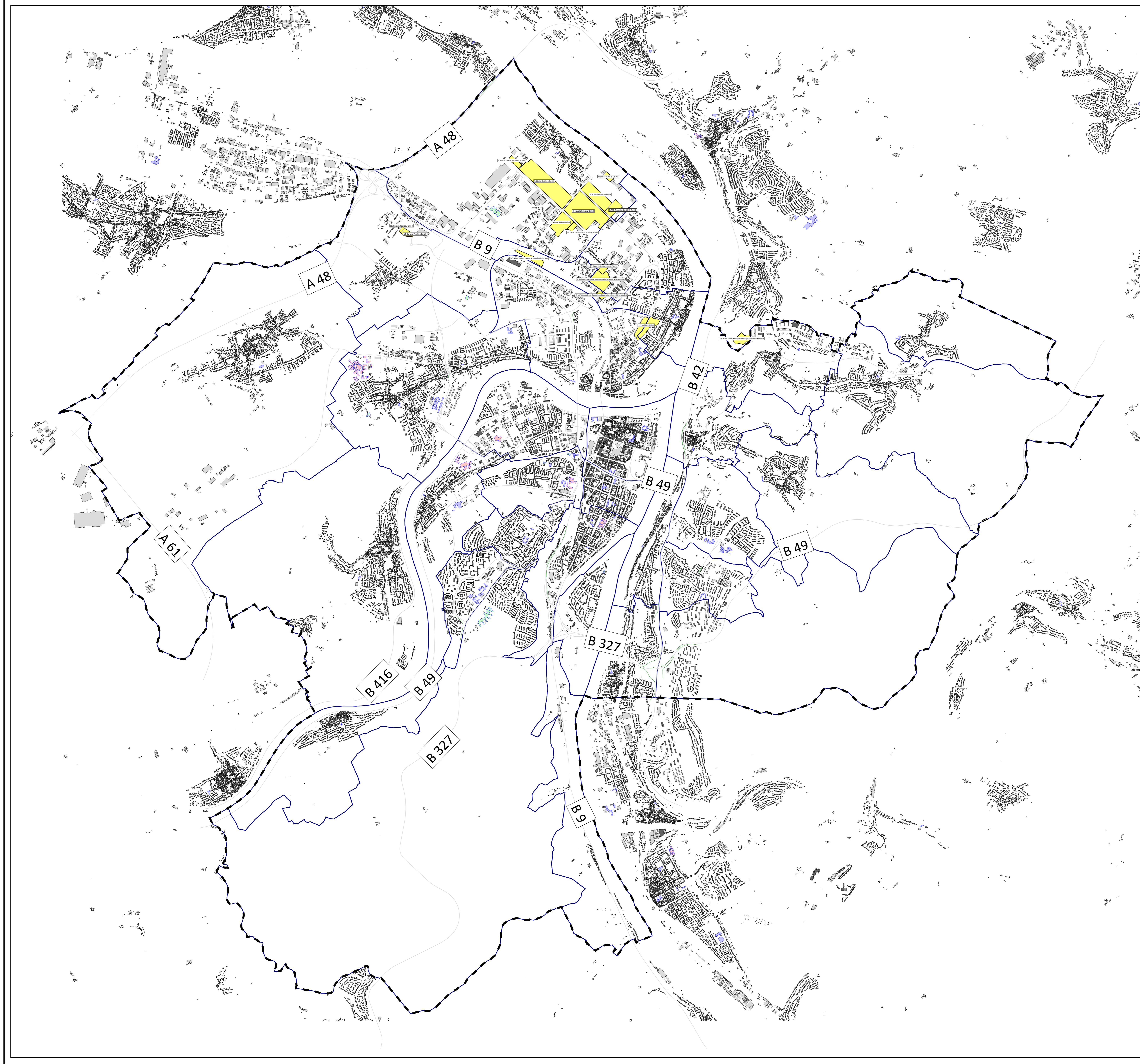
Strategische Lärmkartierung
Stufe IV
Ballungsraum Koblenz

Gewerbelärm
Darstellung der berücksichtigten IED-Anlagen
Gesamtstadt

Bearbeiter: t.klein, b.junge
Datum: 30.06.2022

Zeichenerklärung

-  Hauptgebäude
-  Nebengebäude
-  Schule
-  Krankenhaus
-  Hochschule/BBS
-  IED-Anlage
-  Straße
-  Lärmschutzwand
-  Stadtteil
-  Stadtgrenze



A0, Maßstab 1:20.000

Abbildung B01