

**Strategische Lärmkartierung
Stufe IV
Ballungsraum Koblenz**











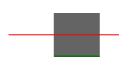











Verkehrslärm
Hotspotanalyse Straße DTV > 4.000 Kfz/24h
Gesamtstadt

L_{DEN} (Tag 24h)

Bearbeiter: t.klein, b.junge
Datum: 13.07.2022

Zeichenerklärung

Hotspots $L_{DEN} > 65$ dB(A)

	Hauptgebäude				≤ 500
	Nebengebäude				$500 < \leq 750$
	Schule				$750 < \leq 1000$
	Krankenhaus				$1000 < \leq 1250$
	Hochschule/BBS				$1250 < \leq 1500$
	Straße				$1500 < \leq 2000$
	Knotenpunkt				$2000 < \leq 2500$
	Tunnelöffnung				$2500 < \leq 3000$
	Lärmschutzwand				$3000 < \leq 3500$
	Stadtteil				$3500 < \leq 4250$
	Stadtgrenze				$4250 < \leq 5000$

A0, Maßstab 1:20.000



Abbildung A06