

Liebe Eltern, liebe Kinder,

sich selbstständig auf den Weg zur Schule machen, das macht Spaß und hält fit. Der Schulweg soll dabei möglichst sicher sein. Deshalb gibt es für die Grundschule Rübenach jetzt einen Schulwegplan. Auf diesem Plan kann man sehen, wie man von zu Hause sicher in die Schule und wieder zurückkommt. Die eingezeichneten Wege sind als Empfehlung zu verstehen, die nicht verbindlich ist. Jede Familie entscheidet selbst, welcher Weg für ihr Kind der beste ist. An zahlreichen Stellen in Rübenach birgt der Schulweg Gefahren. Diese Punkte sind im Schulwegplan mit einem roten Warndreieck eingezeichnet. Üben Sie mit Ihrem Kind bereits im Kindergartenalter das sichere Verhalten im Straßenverkehr und weisen Sie es besonders auf die Gefahrenstellen hin. Dabei sollten Sie vor allem das Beobachten des Verkehrs trainieren (Hören, Sehen, Blickkontakt mit den Autofahrern, eindeutige Gesten und „Links-rechts-links-Blick“ bei Überquerung der Fahrbahn). Bedenken Sie bei den Übungen, dass Kinder wesentlich kleiner sind als Erwachsene. Dadurch ist ihre Sicht gerade im Bereich parkender Autos begrenzt. Als Hilfestellung sind an ausgewählten Gefahrenpunkten im Ort „Gelbe Füße“ auf dem Gehweg angebracht, an denen sich Ihr Kind bei der Überquerung der Fahrbahn orientieren kann.

Der Schulwegplan wird herausgegeben vom „Arbeitskreis Gelbe Füße“ mit Unterstützung der Grundschule Rübenach, der Städt. Kindertagesstätte Zauberland, der Kath. Kindertagesstätte St. Mauritius und in Zusammenarbeit mit der Stadtverwaltung Koblenz, dem Verkehrssicherheitsberater der Polizei Koblenz und der Unfallkasse RLP.

Erläuterungen

Δ1 Kreuzung Lambertstraße / Rosenbornstraße / Keltenstraße

In der Lambertstraße gibt es zu Stoßzeiten ein hohes Verkehrsaufkommen mit teilweise überhöhter Geschwindigkeit der Fahrzeuge. Zudem behindern parkende Autos im Kreuzungsbereich die Sicht. Fahrzeuge, die aus Richtung Ortseingang kommen, können durch den Bahndamm erst sehr spät wahrgenommen werden. Üben Sie mit Ihrem Kind die Überquerung dieser Kreuzung.

Δ2 Bereich KiTA Zauberland / Lambertstraße

Im Bereich der Kindertagesstätte Zauberland birgt das hohe Verkehrsaufkommen während der Bring- und Abholzeiten besondere Gefahr. Weisen Sie Ihr Kind darauf hin, dass in diesem Bereich häufig Autos auf dem Gehweg parken und wieder abfahren.

Δ3 Zebrastreifen Lambertstraße

Durch parkende Autos und hohes Verkehrsaufkommen wird den Fußgängern das Überqueren des Zebrastreifens erschwert. Manche Autofahrer nehmen

beim Überholvorgang den Zebrastreifen nicht wahr. Weisen Sie Ihr Kind auf diese Gefahr hin.

Δ4 Kreuzung Gedächtnisstraße / Sendnicher Straße / Aachener Straße

Der Bürgersteig endet kurz vor der Ecke Gedächtnisstraße / Sendnicher Straße. Diese Straßen sind durch die spitze Ecke nur schwer einsehbar. Weisen Sie Ihr Kind auf diese Gefahrenstelle hin.

Δ5 Zebrastreifen Aachener Straße

Das Überqueren der Aachener Straße ist wegen des hohen Verkehrsaufkommens auch im Bereich der Zebrastreifen gefährlich. Fußgänger müssen häufig längere Zeit warten, bis Autofahrer aus beiden Richtungen anhalten. Trainieren Sie mit Ihrem Kind diese Situation.

Δ6 Verkehrsinsel Aachener Straße (Bushaltestelle Kilianstraße)

Wegen des hohen Verkehrsaufkommens ist eine Überquerung der Aachener Straße auch im Bereich der Verkehrsinsel gefährlich. Besondere Vorsicht ist geboten, wenn Autofahrer versuchen, einen haltenden Bus zu überholen. Üben Sie mit Ihrem Kind die Überquerung der Fahrbahn an dieser Stelle.

Δ7 Kilianstraße

In der Kilianstraße ist der Bürgersteig stellenweise sehr schmal und nicht von mehreren Personen nebeneinander begehbar. Besonders gefährlich ist es, wenn Autofahrer dem Gegenverkehr ausweichen und den Gehweg befahren. Sprechen Sie mit Ihrem Kind über diese Gefahr.

Δ8 Bereich KiTa St. Mauritius / Hollerstraße

In dem Bereich der Kindertagesstätte St. Mauritius fehlen die Gehwege. Besondere Gefahr birgt das hohe Verkehrsaufkommen während der Bring- und Abholzeiten der Tagesstätte. Weisen Sie Ihr Kind darauf hin, dass in diesem Bereich häufig Autos kurzzeitig parken und wieder abfahren.

Δ9 Ecke Schultheiswiesenweg / Mühlenstraße

Die Einmündung des Schultheiswiesenwegs in die Mühlenstraße wird leicht übersehen. Sprechen Sie mit Ihrem Kind darüber.

Δ10 Teilstück Grabenstraße, Richtung Aachener Straße

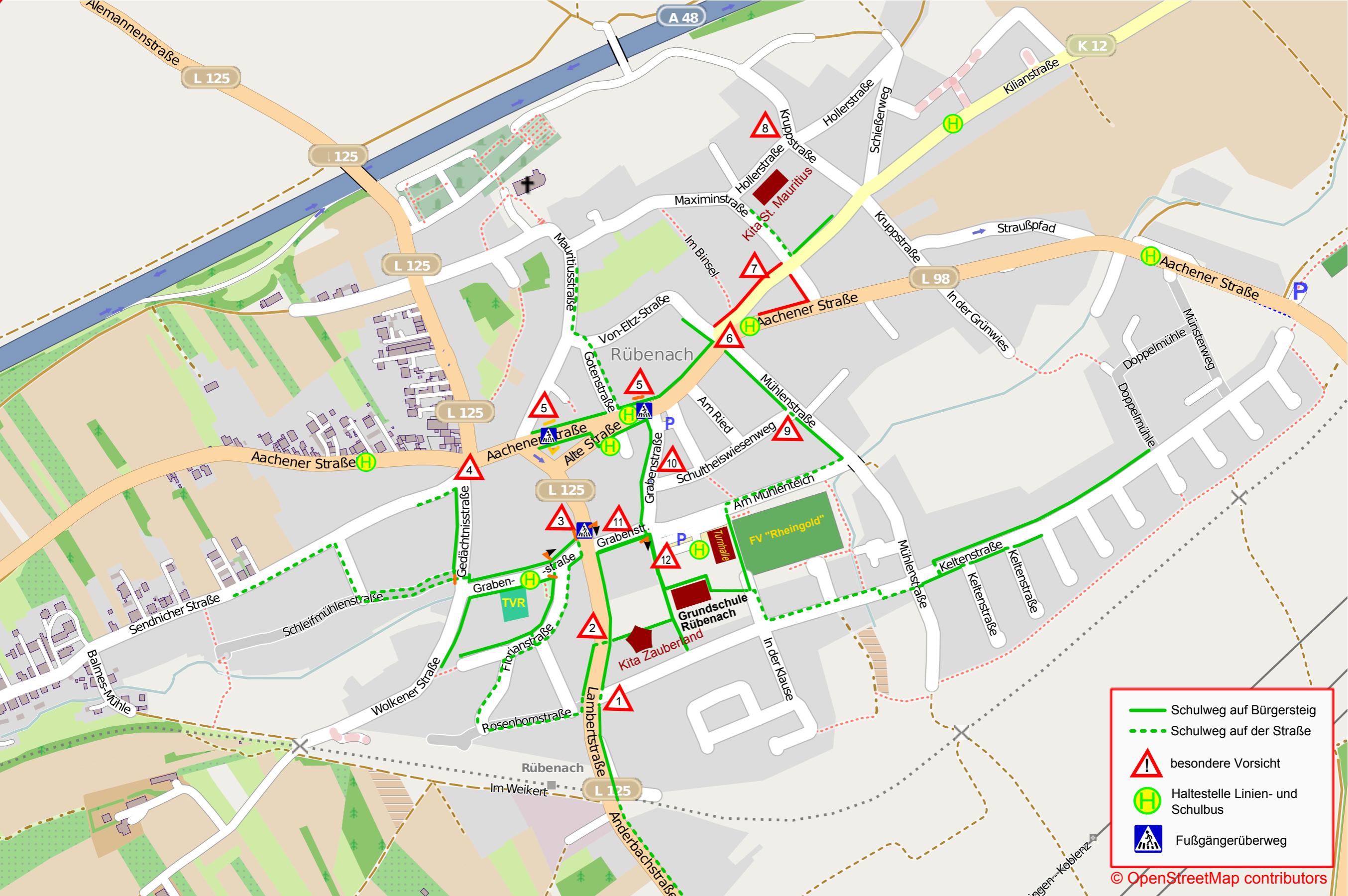
Der Bürgersteig ist in der Grabenstraße auf beiden Seiten sehr schmal. Weisen Sie Ihr Kind darauf hin, dass hier nicht mehrere Personen nebeneinander auf dem Bürgersteig gehen können.






Δ11 Teilstück Grabenstraße, Richtung Lambertstraße

Üben Sie mit Ihrem Kind die Querung der Grabenstraße an einer geeigneten Stelle. Teilweise ist die Sicht auf die Straße eingeschränkt.

Δ12 Parkplatz vor dem Schulhof

Das hohe Verkehrsaufkommen vor und nach der Schule birgt in diesem Bereich große Gefahr. Bringen sie Ihr Kind bis zum Schultor oder lassen Sie es den Fußweg neben dem Spielplatz benutzen.



-  Schulweg auf Bürgersteig
-  Schulweg auf der Straße
-  besondere Vorsicht
-  Haltestelle Linien- und Schulbus
-  Fußgängerüberweg