

Mobilitätskonzept und Verkehrsgutachten Quartier Festungspark - Fritsch

Stand September 2022

Teil: Mobilitätskonzept

ANLAGEN

Auftraggeberin:

BPD Koblenz Niederberg GmbH

Postanschrift:

Niederberger Höhe 1c - 56077 Koblenz

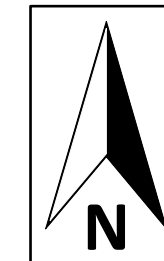
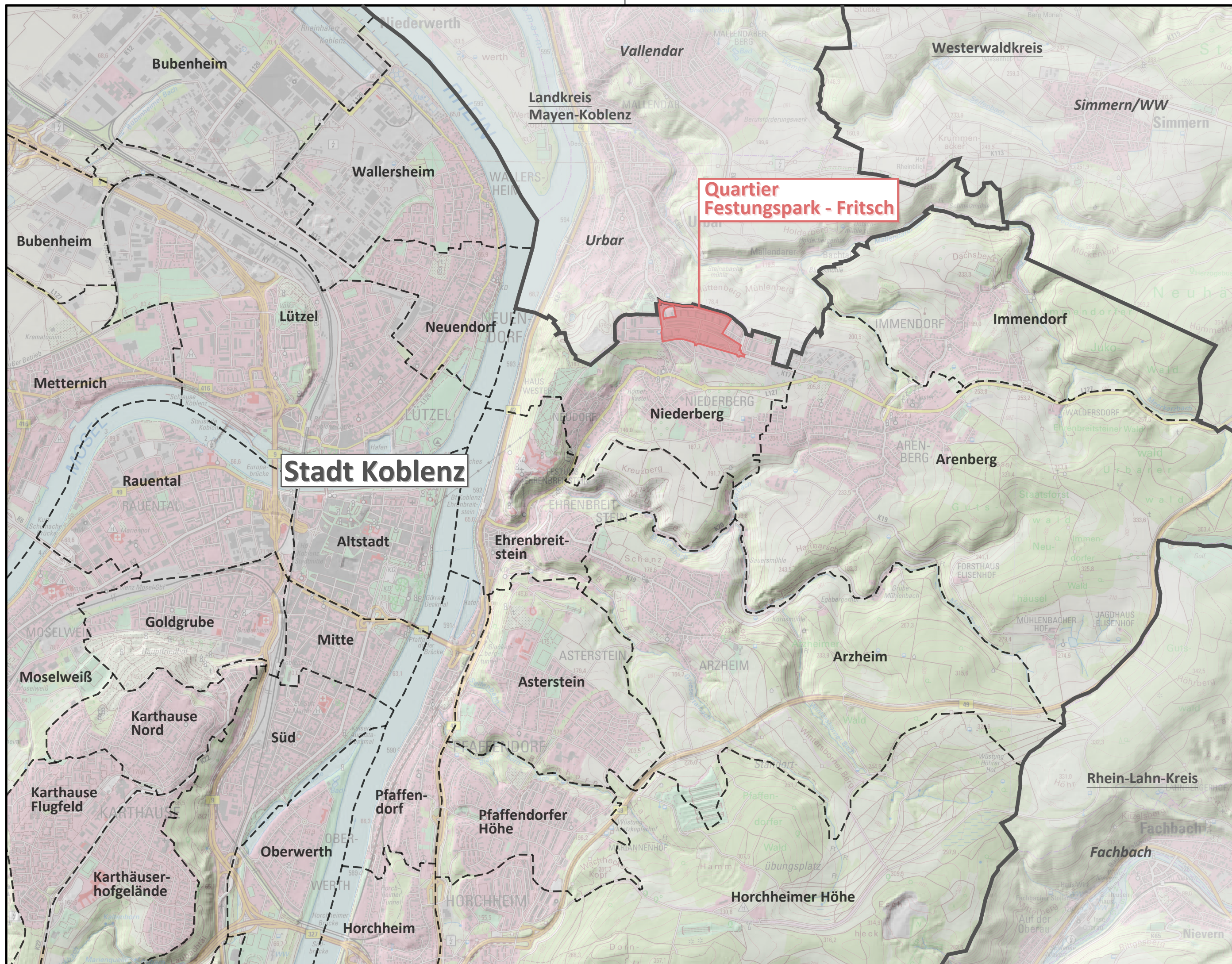
Firmenanschrift:

Solmsstraße 18 - 60486 Frankfurt am Main



bpd

Koblenz Niederberg GmbH



Quellen:
TK25 & Schummerung
 ©GeoBasis-DE / LVermGeoRP2021, dl-de/by-2-0,
 www.lvermgeo.rlp.de [Daten bearbeitet]

SHG Ingenieure

Gesellschaft für integrierte Verkehrs- und Instandsetzungsplanung mbH

Gerberhof 3 | D-56410 Montabaur
 T +49 (0) 2602 - 134 227-0 | F +49 (0) 2602 - 134 227-27
 E info@shg-ing.de | W www.shg-ing.de

| | | |
|---------------------|------------|---------|
| Projekt-Nr.: 20-058 | | |
| | Datum | Zeichen |
| bearbeitet: | März 2021 | kbe/mha |
| gezeichnet: | April 2021 | mha |
| geprüft: | Sept. 2022 | jse |

Auftraggeberin:

BPD Koblenz Niederberg GmbH
 Postanschrift:
 Niederberger Höhe 1c - 56077 Koblenz
 Firmenanschrift:
 Solmsstraße 18 - 60486 Frankfurt am Main



Mobilitätskonzept und Verkehrsgutachten Quartier Festungspark - Fritsch

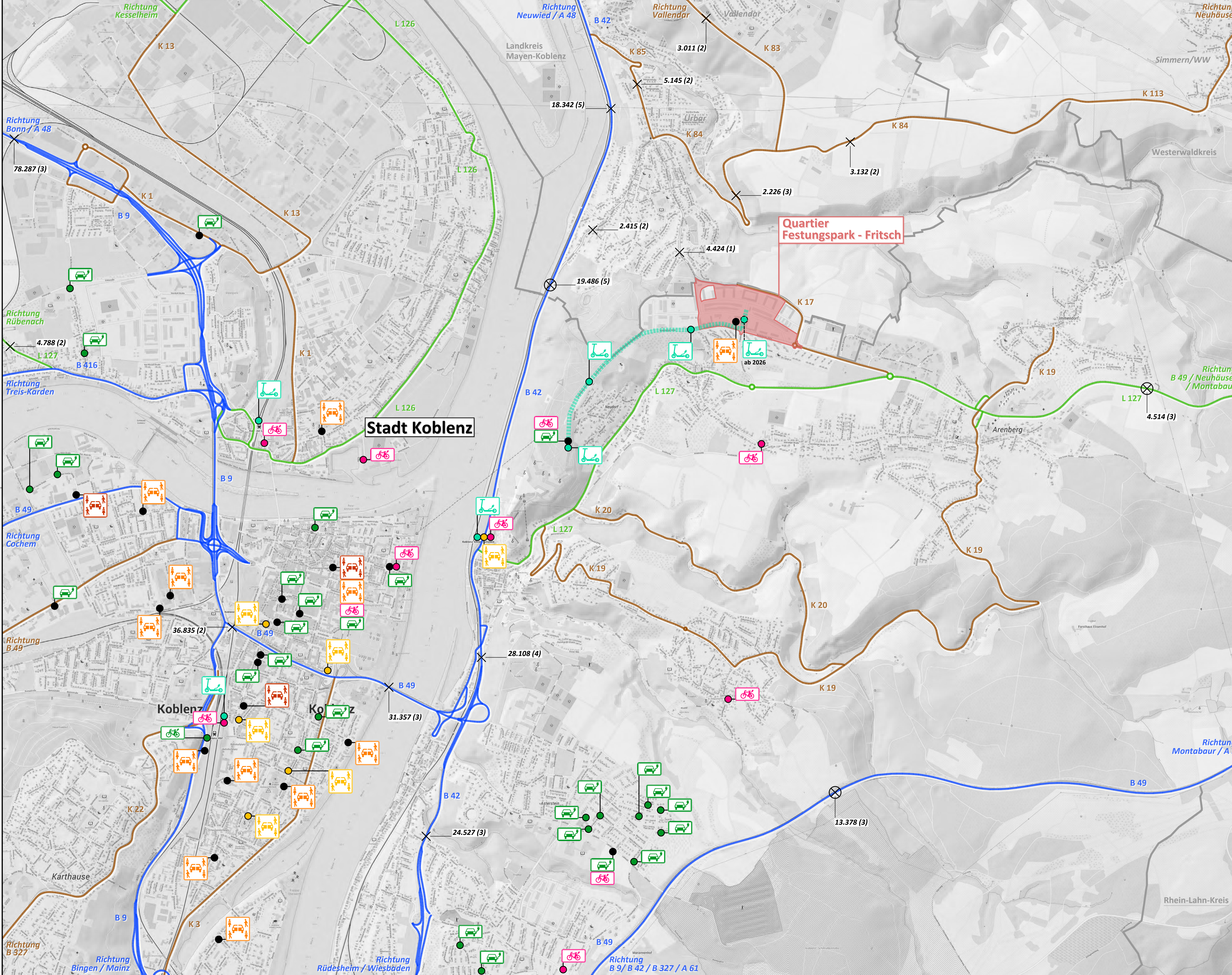
Stand September 2022

Teil: Mobilitätskonzept

| | | |
|--------------------------|---------|------|
| Anlage: | 1 | |
| Blatt Nr.: | 1 von 1 | |
| Maßnahmen Nr.: | --- | |
| | Datum | Name |
| bearbeitet | | |
| gezeichnet | | |
| geprüft | | |
| Übersichtsplan | | |
| Maßstab 1 : 25.000 | | |
| von NK: --- nach NK: --- | | |

| | | |
|-------------------|---------------------------|-----------|
| Entwurfsprüfung: | Datum | Name |
| Straßenplanung: | | |
| Landespflege: | | |
| Immissionsschutz: | | |
| Nr. | Art der Änderung | Datum |
| 1 | Anmerkungen Stadt Koblenz | Sep. 2021 |
| 2 | | |
| 3 | | |
| 4 | | |
| 5 | | |
| 6 | | |

| | |
|--------------------|--|
| aufgestellt: | |
| Koblenz, den | |



Legende

- B 49 Bundesstraße
- L 127 Landesstraße
- K 1 Kreisstraße
- ⊗ Zählstelle Straßenverkehrszählung 2015
- ⊗ Dauerzählstelle
- Abgrenzung Quartier Festungspark-Fritsch
- Kreisgrenzen

| | | vorhandener Standort | geplanter Standort |
|--|--|----------------------|--------------------|
| LIS Pkw | | ● | ● |
| LIS Pedelec | | ● | ● |
| Standorte book-n-drive Fahrzeuge | | ● | ● |
| Erweiterung Car-Sharing | | --- | ● |
| Betriebliches Mobilitätsmanagement Stadt Koblenz | | ● | --- |
| E-Scooter-Sharing | | --- | ● |

Quelle:
TopPlus Karte
http://sg.geodatenzentrum.de/web_public/Datenquellen_TopPlus_Open_30.10.2020.pdf

S|H|G Ingenieure
 Gesellschaft für integrierte Verkehrs- und Instandsetzungsplanung mbH
 Gerberhof 3 | D-56410 Montabaur
 T +49 (0) 2602 - 134 227-0 | F +49 (0) 2602 - 134 227-27
 E info@shg-ing.de | W www.shg-ing.de

Projekt-Nr.: 20-058

| | Datum | Zeichen |
|-------------|------------|---------|
| bearbeitet: | März 2021 | kbe/mha |
| gezeichnet: | April 2021 | mha |
| geprüft: | Sept. 2022 | jse |

Auftraggeberin:
BPD Koblenz Niederberg GmbH
 Postanschrift:
 Niederberger Höhe 1c - 56077 Koblenz
 Firmenanschrift:
 Solmsstraße 18 - 60486 Frankfurt am Main

bpd
 Koblenz Niederberg GmbH

Mobilitätskonzept und Verkehrsgutachten
Quartier Festungspark - Fritsch

Stand September 2022

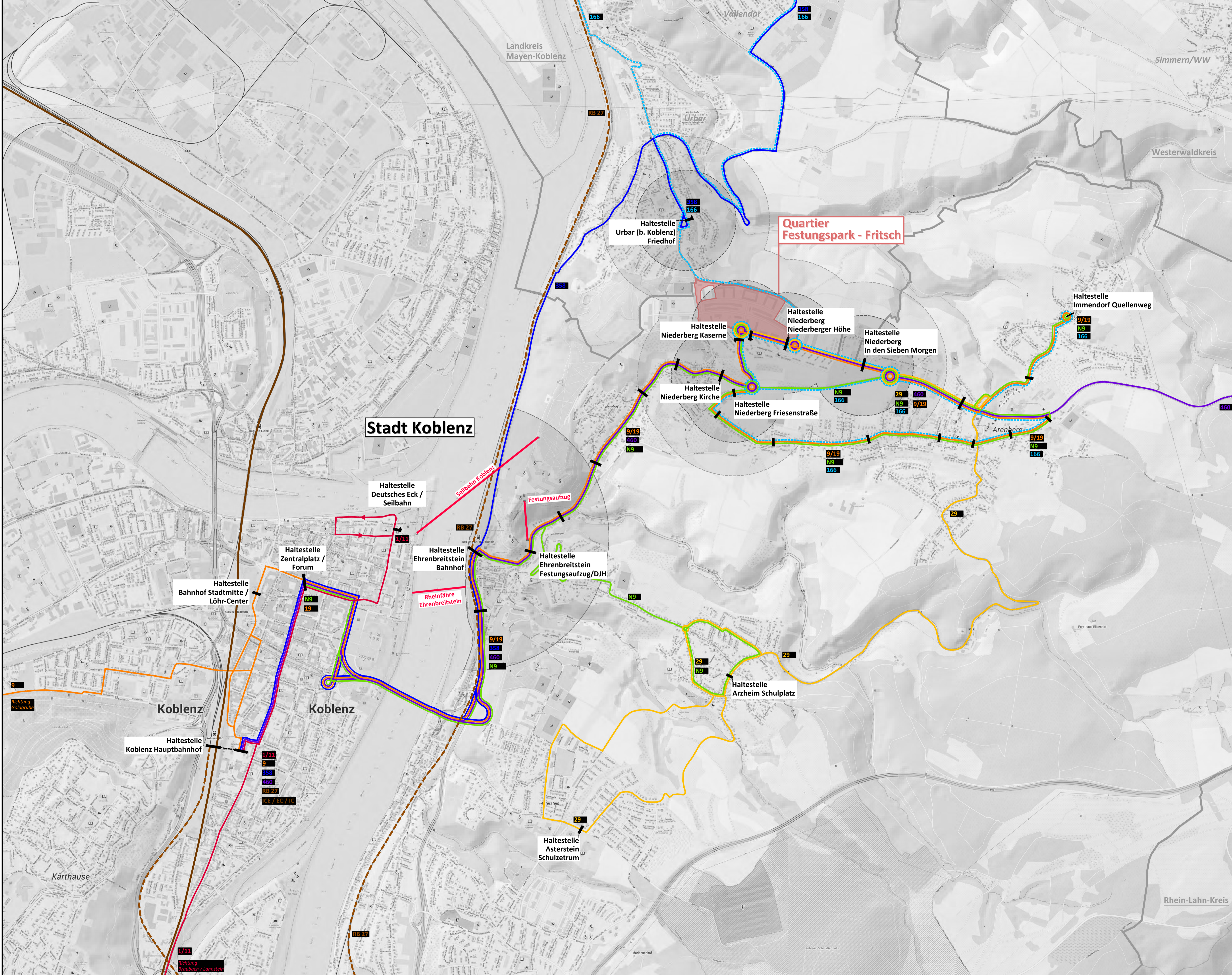
Teil: Mobilitätskonzept

| Anlage: | Datum | Name |
|--------------------|--------------|------|
| 2 | | |
| 1 von 1 | | |
| Maßnahmen Nr.: | | |
| bearbeitet | | |
| gezeichnet | | |
| geprüft | | |
| Lageplan MIV | | |
| Maßstab 1 : 10.000 | | |
| von NK: --- | nach NK: --- | |

| Entwurfsprüfung: | Datum | Name |
|-------------------------------|-----------|---------|
| Straßenplanung: | | |
| Landespflege: | | |
| Immissionsschutz: | | |
| Nr. Art der Änderung | Datum | Name |
| 1 Anmerkungen Stadt Koblenz | Sep. 2021 | mha/kbe |
| 2 | | |
| 3 | | |
| 4 | | |
| 5 | | |
| 6 | | |

aufgestellt:

Koblenz, den



Legende

- 1/11 (Bus) Linie 1/11 (DB Regio Bus): Braubach / Oberlahnstein - Horchheim - Koblenz Hbf - Deutsches Eck / Seilbahn
- 9/19 (Bus) Linie 9/19 (koveb): Goldgrube - KO-Zentrum - Ehrenbreitstein - Niederberg - Arenberg - Immendorf
- 29 (Bus) Linie 29 (koveb): Asterstein - Arzheim - Arenberg - Niederberg
- N9 (Bus) Linie N9 (koveb): KO-Zentrum - Ehrenbreitstein - Arzheim - Niederberg - Arenberg - Immendorf
- 166 (Bus) Neue Linie 166 (KVG Zickenheiner) ab 12/2021: Immendorf - Arenberg - Niederberg - Urbar - Vallendar
- 358 (Bus) Linie 358 (RMV): Koblenz - Vallendar Mallendarer Berg
- 460 (Bus) Linie 460 (RMV): Koblenz - Montabaur
- RB 27 (Bahn) RB 27 (DB Regio): Mönchengladbach - Köln - Linz - Neuwied - Koblenz
- ICE / EC / IC (DB Fernverkehr)

- Sonderverkehrsmittel: Seilbahn Koblenz | Festungsaufzug | Rheinfähre Ehrenbreitstein

- beidseitige Haltestelle mit Namen und Lage
- einseitige Haltestelle mit Fahrtrichtung, Namen und Lage

- SPNV - Haltestelleneinzugsbereich 800 m (lt. Nahverkehrsplan 2018 für die Stadt Koblenz)
- ÖSPV - Haltestelleneinzugsbereich 500 m (lt. Nahverkehrsplan 2018 für die Stadt Koblenz)
- ÖSPV - Haltestelleneinzugsbereich 300 m (lt. Nahverkehrsplan 2018 für die Stadt Koblenz)

- Abgrenzung Quartier Festungspark - Fritsch
- Kreisgrenzen

Hinweis:
Dargestellt sind nur die relevanten Linien und Haltestellen im Bereich des Quartiers Festungspark - Fritsch.

Quelle:
TopPlus Karte
http://sg.geodatenzentrum.de/web_public/Datenquellen_TopPlus_Open_30.10.2020.pdf

S|H|G Ingenieure
Gesellschaft für integrierte Verkehrs- und Instandsetzungsplanung mbH
Gerberhof 3 | D-56410 Montabaur
T +49 (0) 2602 - 134 227-0 | F +49 (0) 2602 - 134 227-27
E info@shg-ing.de | W www.shg-ing.de

| | | |
|---------------------|------------|---------|
| Projekt-Nr.: 20-058 | | |
| bearbeitet: | März 2021 | kbe/mha |
| gezeichnet: | April 2021 | mha |
| geprüft: | Sept. 2022 | jse |

Auftraggeberin:
BPD Koblenz Niederberg GmbH
Postanschrift: Niederberger Höhe 1c - 56077 Koblenz
Firmenschrift: Solmsstraße 18 - 60486 Frankfurt am Main

bpd
Koblenz Niederberg GmbH

Mobilitätskonzept und Verkehrsgutachten
Quartier Festungspark - Fritsch

Stand September 2022

Teil: Mobilitätskonzept

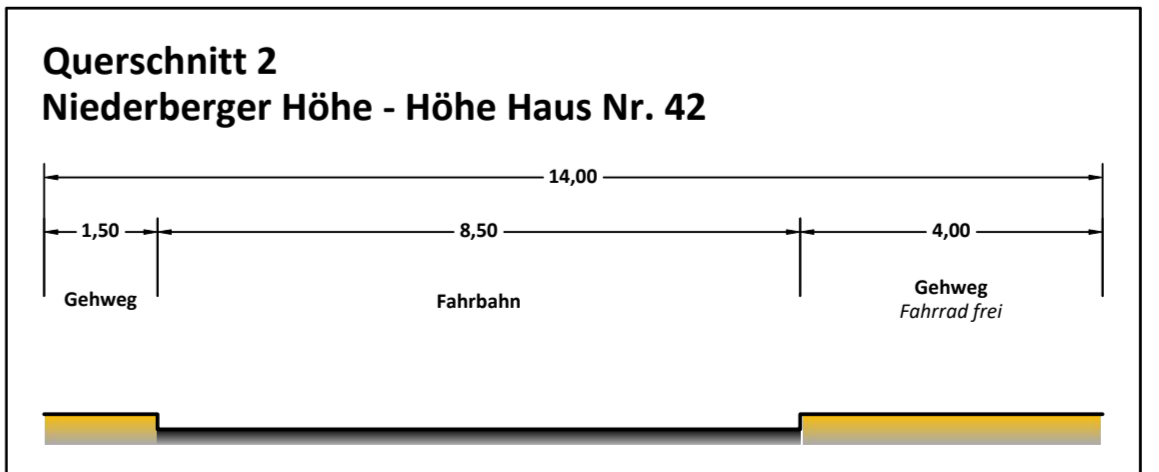
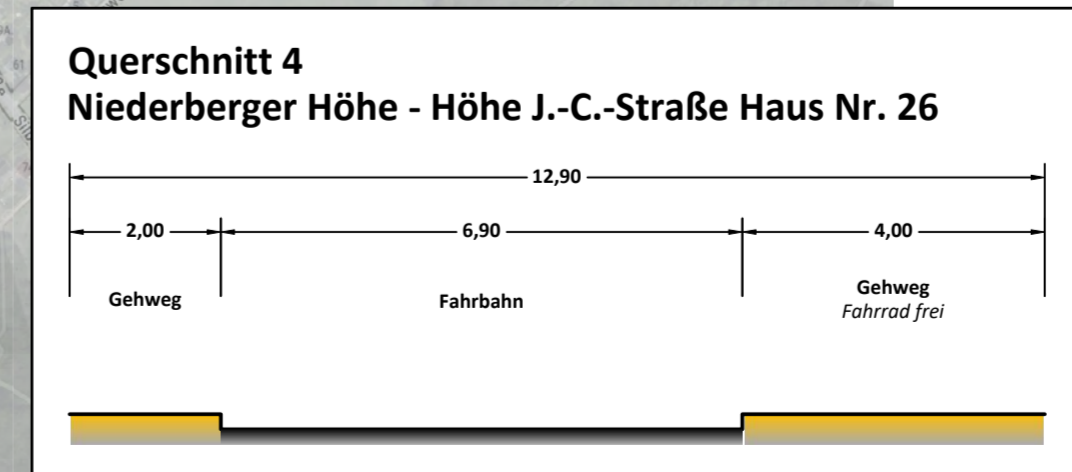
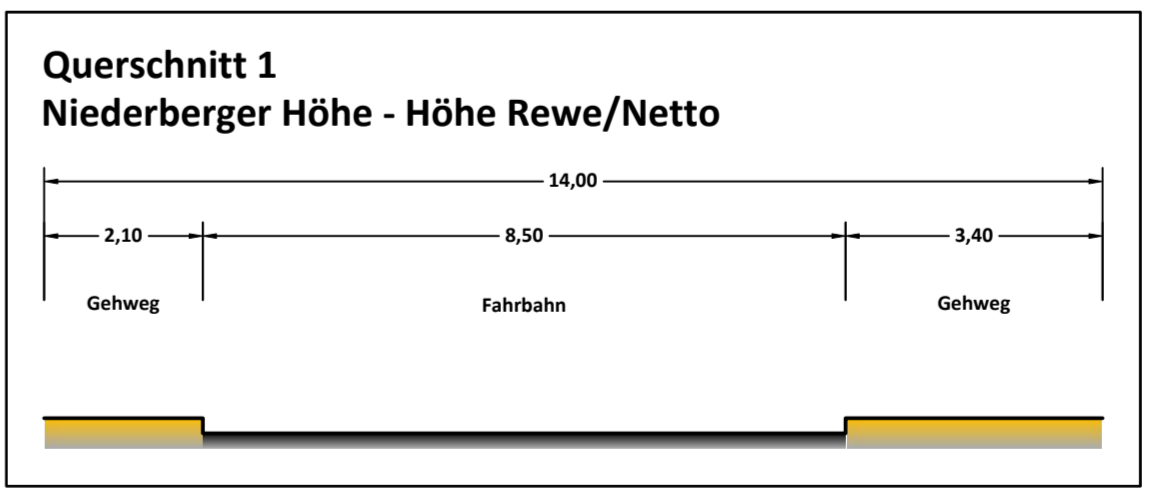
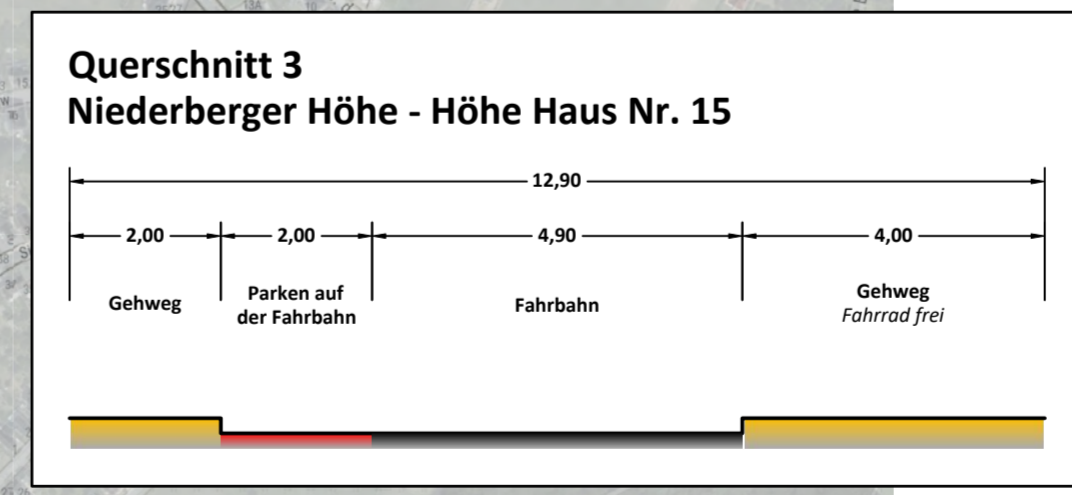
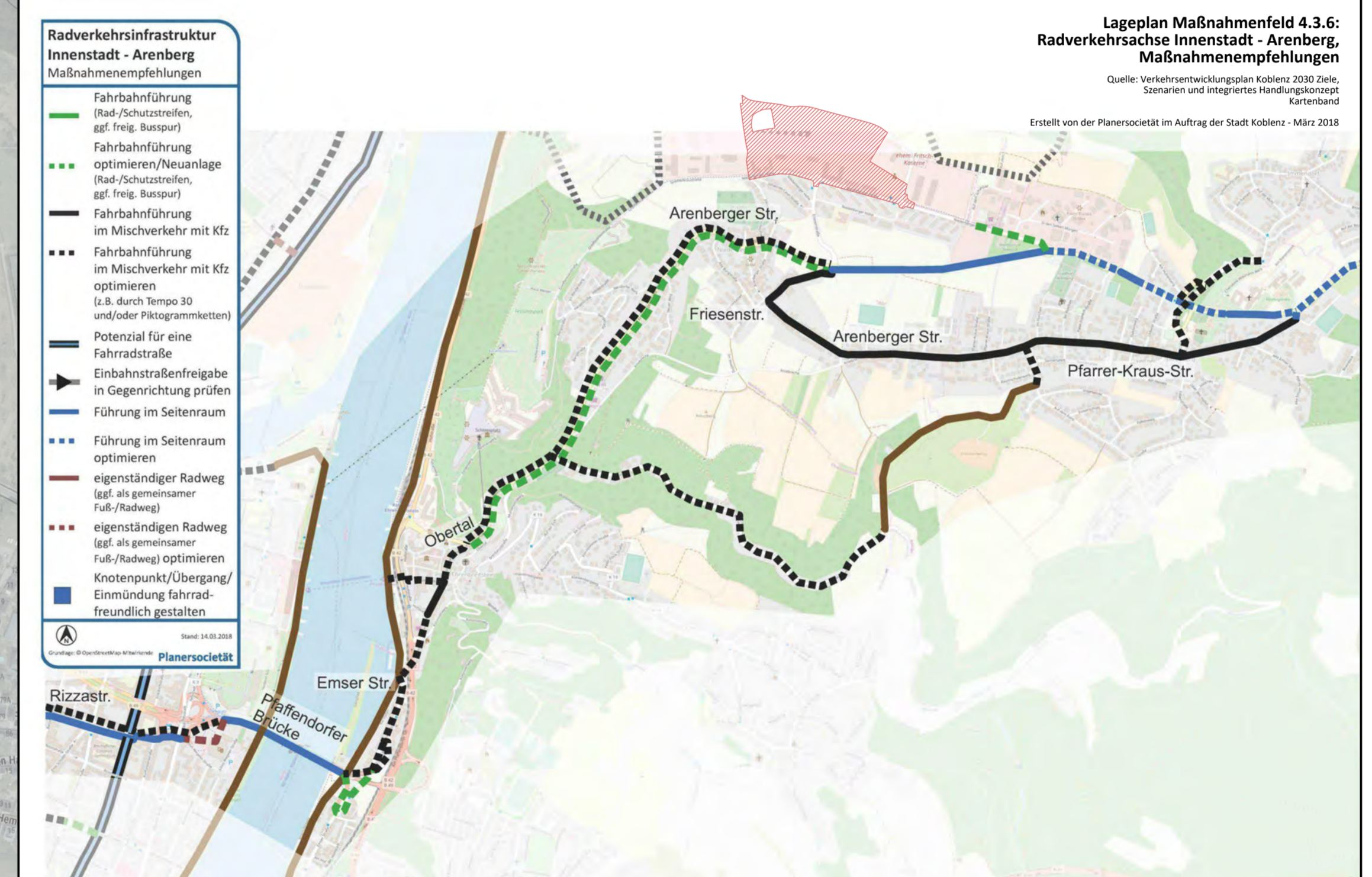
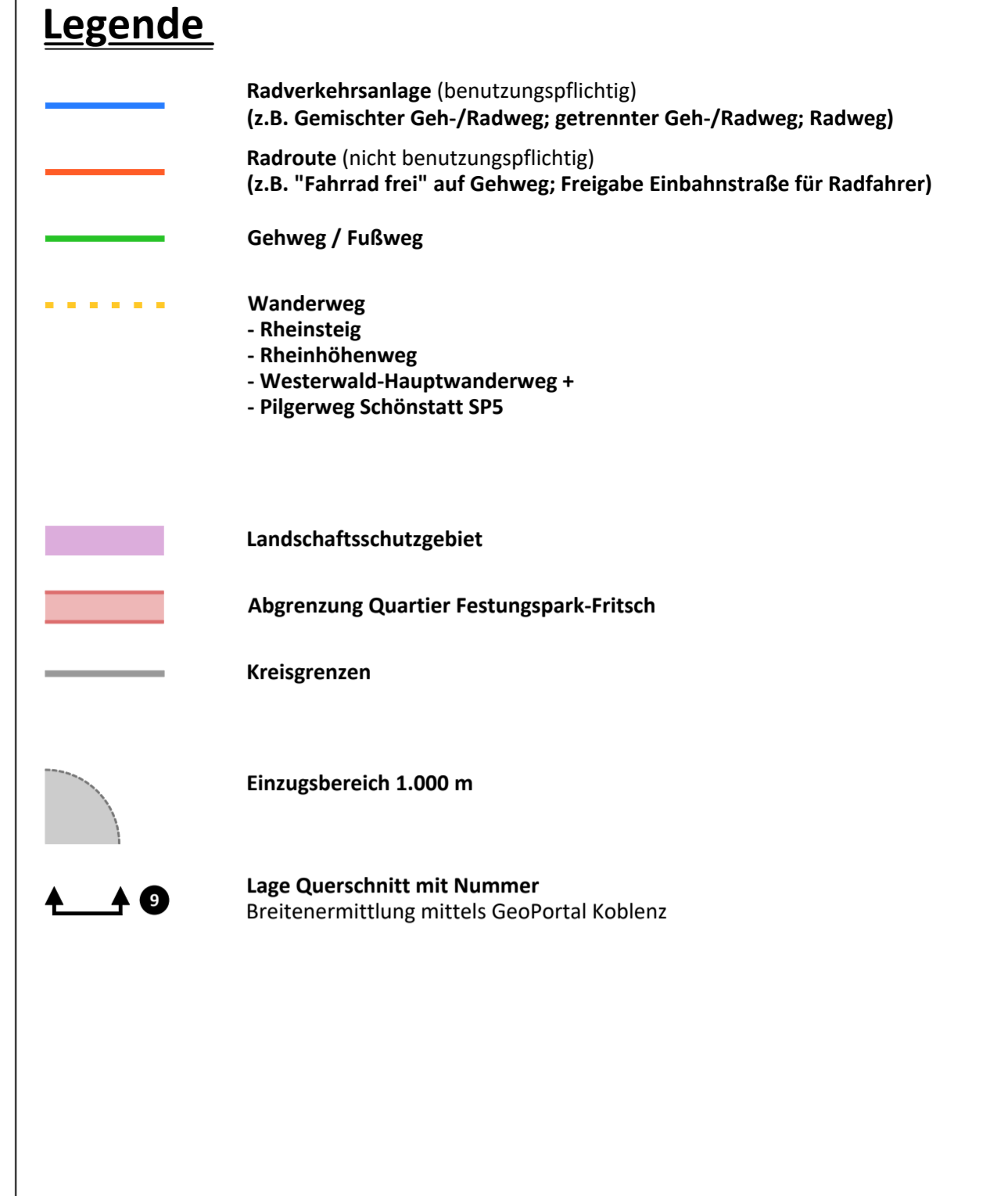
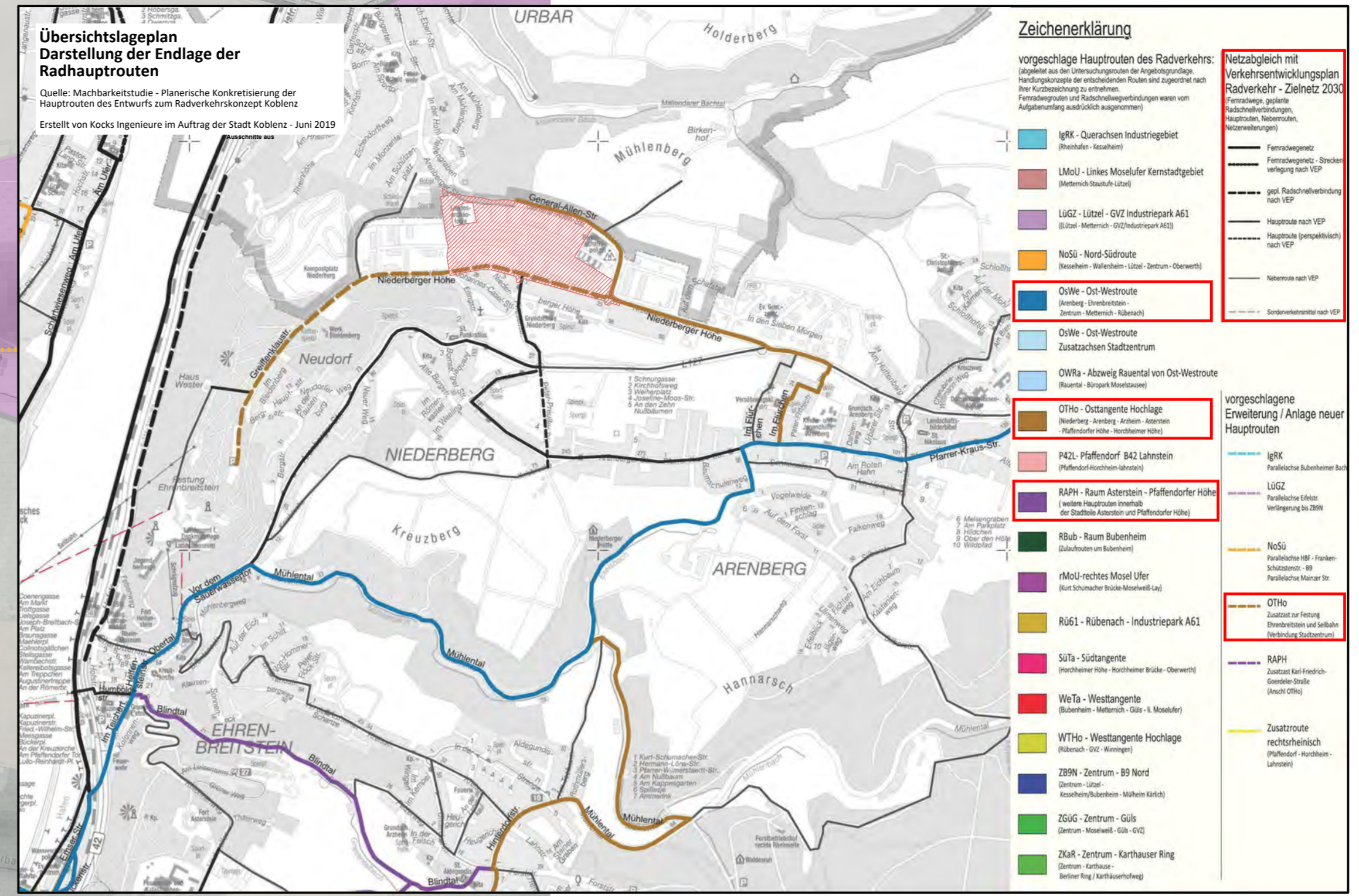
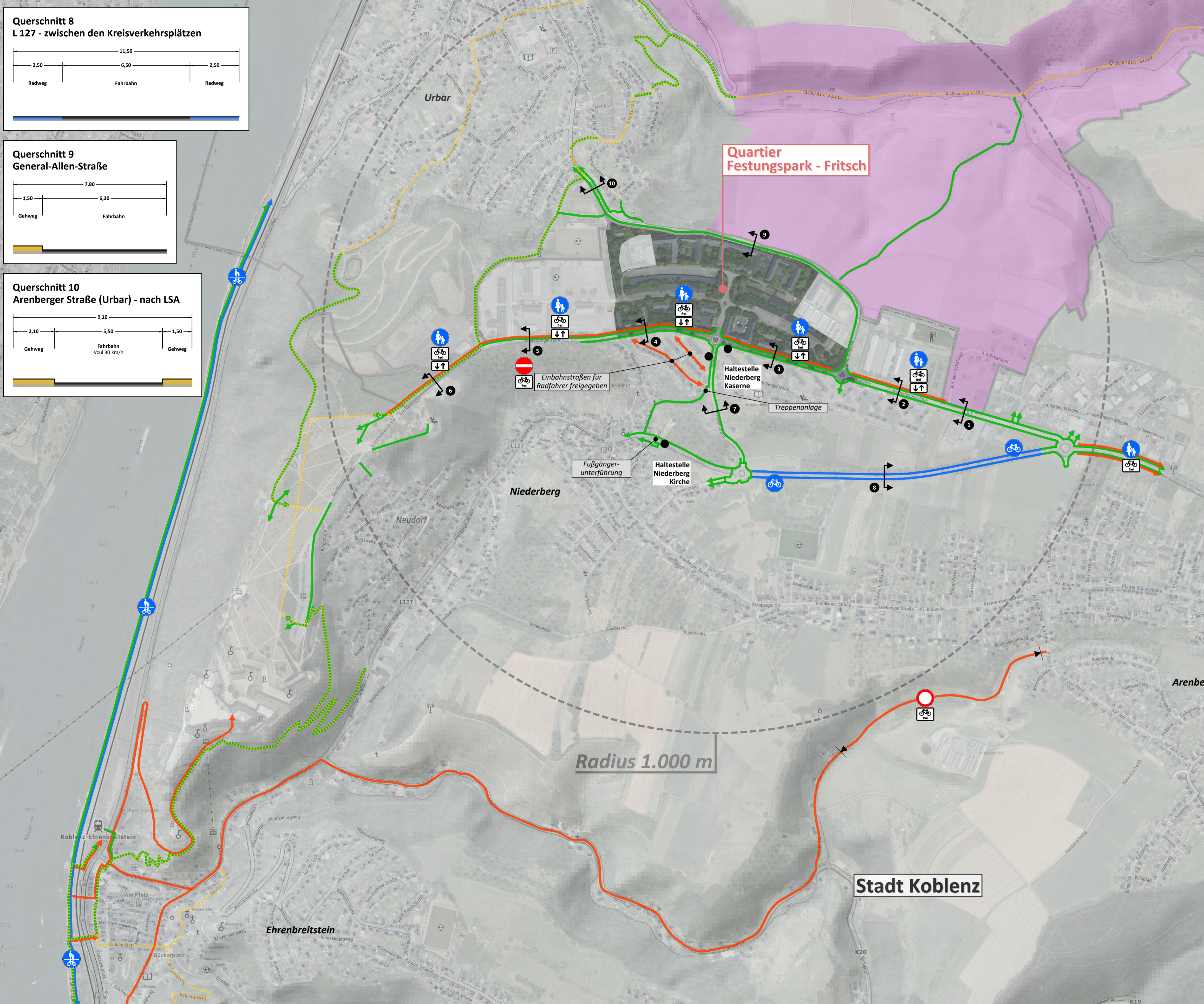
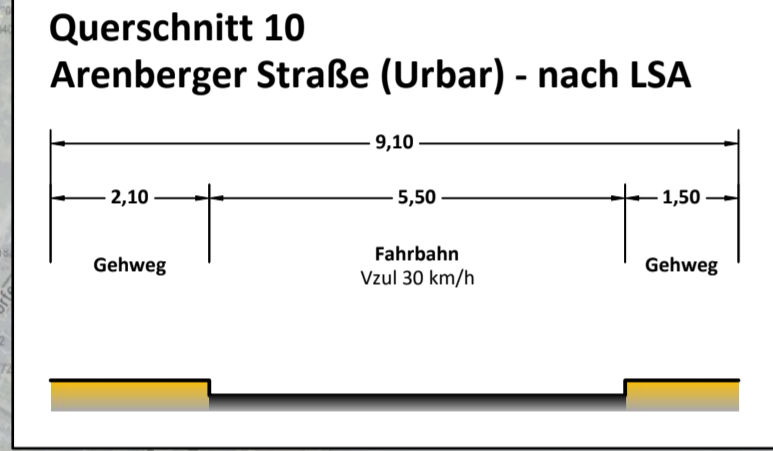
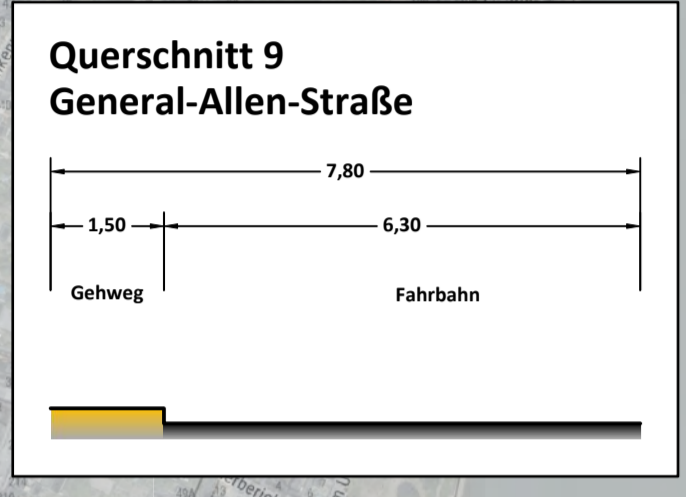
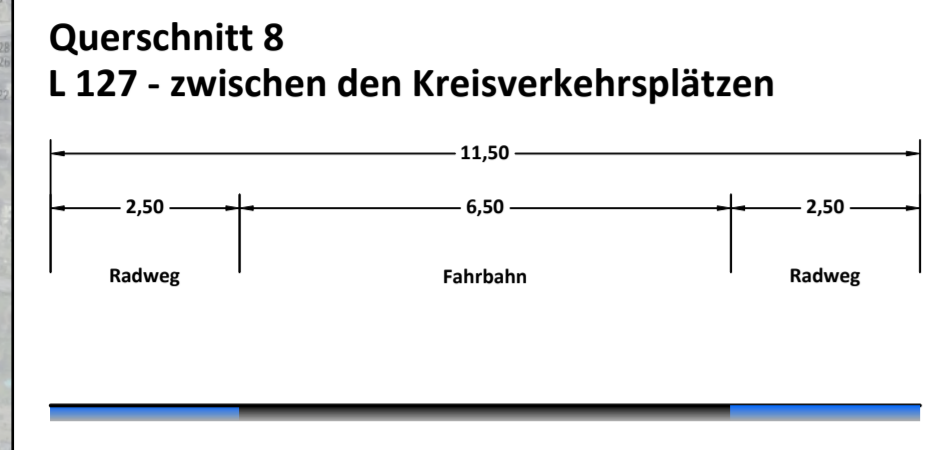
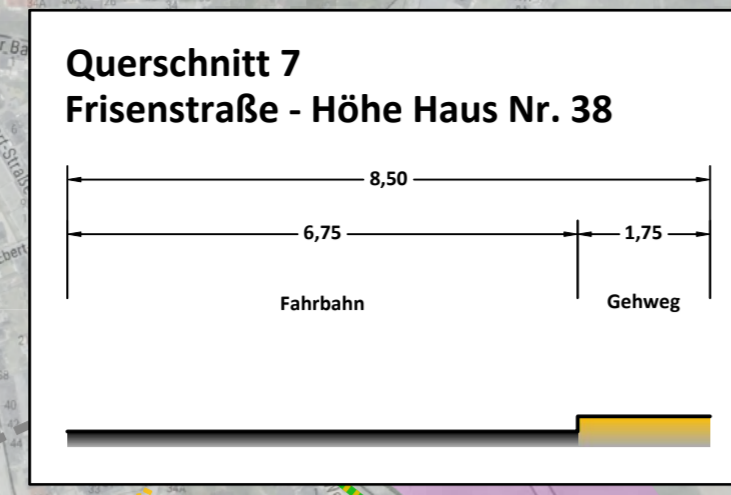
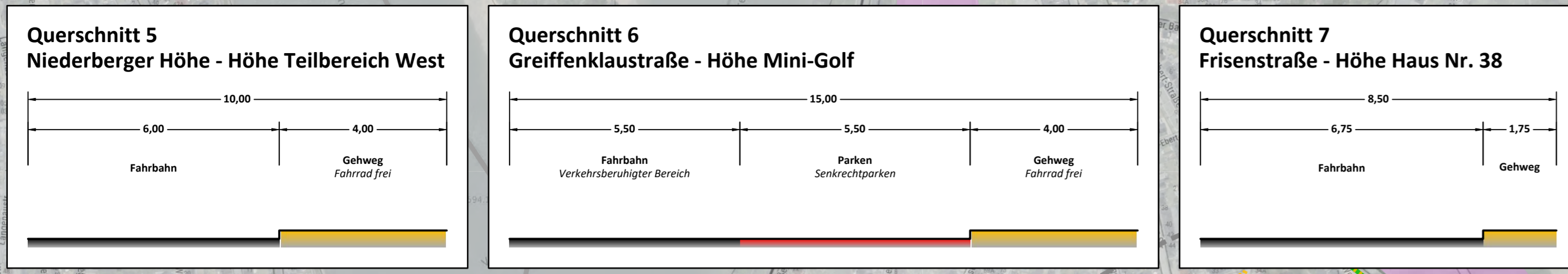
| | | |
|--------------------|--------------|------|
| Anlage: | 3 | |
| Blatt Nr.: | 1 von 1 | |
| Maßnahmen Nr.: | --- | |
| bearbeitet: | Datum | Name |
| gezeichnet: | | |
| geprüft: | | |
| Lageplan ÖV | Datum | Name |
| Maßstab 1 : 10.000 | | |
| von NK: --- | nach NK: --- | |

| | | |
|-------------------------------|-----------|---------|
| Entwurfsprüfung: | Datum | Name |
| Straßenplanung: | | |
| Landespflege: | | |
| Immissionsschutz: | | |
| Nr. Art der Änderung | Datum | Name |
| 1 Anmerkungen Stadt Koblenz | Sep. 2021 | mha/kbe |
| 2 | | |
| 3 | | |
| 4 | | |
| 5 | | |
| 6 | | |

aufgestellt:

Koblenz, den

Date: 221018-119-02-03-MIV-ÖPNV.dwg | 0,56 m² | Stand: 18.10.2022



Quelle:
TopPlus Karte
http://sg.geodatenzentrum.de/web_public/Datenquellen_TopPlus_Open_30.10.2020.pdf
Orthofoto & Schummerung
© GeoBasis-DE / LVermGeoRP2021, dl-de/by-2.0, www.lvermgeo.rlp.de [Daten bearbeitet]

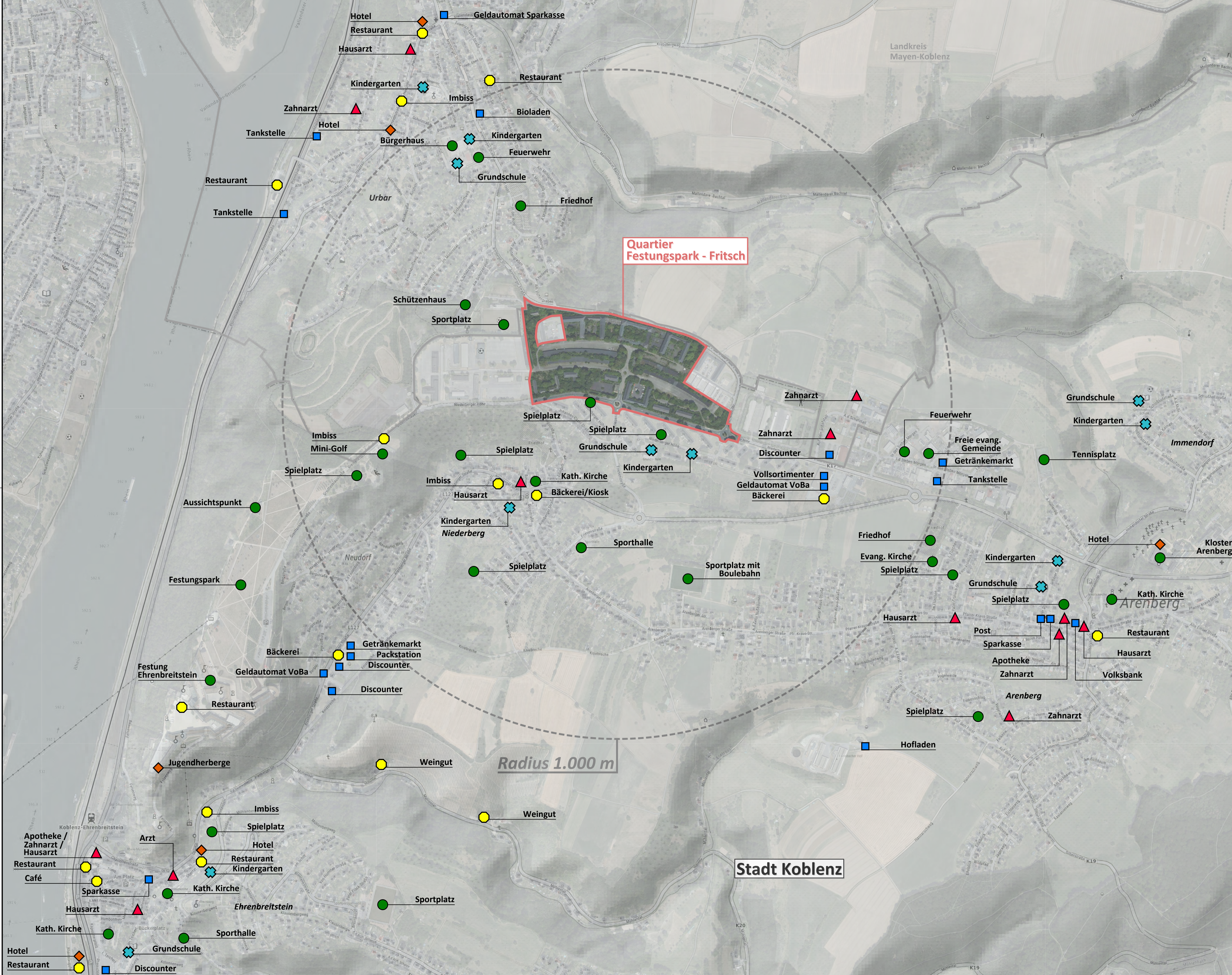
| | | |
|---|-------|---------|
| S H G Ingenieure Gesellschaft für integrierte Verkehrs- und Instandsetzungsplanung mbH Gerberhof 3 D-56410 Montabaur T +49 (0) 2602 - 134 227-0 F +49 (0) 2602 - 134 227-27 E info@shg-ing.de W www.shg-ing.de | | |
| Projekt-Nr.: 20-058 | Datum | Zeichen |
| bearbeitet: März 2021 | | kbe/mha |
| gezeichnet: April 2021 | | mha |
| geprüft: Sept. 2022 | | jse |

Auftraggeberin:
BPD Koblenz Niederberg GmbH
Postanschrift:
Niederberger Höhe 1c - 56077 Koblenz
Firmenschrift:
Solmsstraße 18 - 60486 Frankfurt am Main

bpd
Koblenz Niederberg GmbH

| | |
|--|--------------|
| Mobilitätskonzept und Verkehrsgutachten Quartier Festungspark - Fritsch | |
| Stand September 2022 | |
| Teil: Mobilitätskonzept | |
| Anlage: 4 | |
| Blatt Nr.: 1 von 1 | |
| Maßnahmen Nr.: --- | |
| bearbeitet | Datum |
| gezeichnet | Name |
| geprüft | |
| Lageplan Fuß- und Radverkehr | |
| Maßstab 1 : 5.000 | |
| von NK: --- | nach NK: --- |

| | | |
|-------------------------------|-----------|---------|
| Entwurfsprüfung: | Datum | Name |
| Straßenplanung: | | |
| Landespflege: | | |
| Immissionsschutz: | | |
| Nr. Art der Änderung | Datum | Name |
| 1 Anmerkungen Stadt Koblenz | Sep. 2021 | mha/kbe |
| 2 | | |
| 3 | | |
| 4 | | |
| 5 | | |
| 6 | | |
| aufgestellt: | | |
| Koblenz, den | | |



Legende

- Gesundheitswesen
z.B. Ärzte, Krankenhaus, Apotheken, Seniorenzentrum, etc.
- Öffentliche Einrichtungen
z.B. Kirchen, Polizei, Feuerwehr, Amtsgericht, Schwimmbad, Sportplatz, etc.
- Schulen / Kindergärten
z.B. Grundschule, Realschule+, Gymnasium, KiTa, KiGa, etc.
- Einzelhandel
z.B. Discounter, Supermarkt, Getränkemarkt, Bekleidungsgeschäft, etc.
inkl. Postdienstleistungen, Geldauszahlungen in Partnerschaft mit Geldinstituten, Tankstellen etc.
- Übernachtungsmöglichkeiten (keine privaten)
z.B. Hotel, Motel, Jugendherberge etc.
- Gastronomie
z.B. Restaurant, Imbiss, Eisdiele, Fast-Food-Restaurant, Bäckerei, Weinstufe etc.

- Abgrenzung Quartier Festungspark - Fritsch
- Kreisgrenzen
- Einzugsbereich 1.000 m

Quellen:
 TopPlus Karte
http://sg.geodatenzentrum.de/web_public/Datenquellen_TopPlus_Open_30.10.2020.pdf
 Orthofoto & Schummerung
 ©GeoBasis-DE / LVermGeoRP2021, dl-de/by-2-0, www.lvermgeo.rlp.de [Daten bearbeitet]
Nutzungen
 Quellen: www.google.com/maps & www.tripadvisor.de - Abruf 08.03.2021

SHIG Ingenieure
 Gesellschaft für integrierte Verkehrs- und Instandsetzungsplanung mbH
 Gerberhof 3 | D-56410 Montabaur
 T +49 (0) 2602 - 134 227-0 | F +49 (0) 2602 - 134 227-27
 E info@shig-ing.de | W www.shig-ing.de

| | | |
|---------------------|------------|---------|
| Projekt-Nr.: 20-058 | | |
| | Datum | Zeichen |
| bearbeitet: | März 2021 | kbe/mha |
| gezeichnet: | April 2021 | mha |
| geprüft: | Sept. 2022 | jse |

Auftraggeberin:
 BPD Koblenz Niederberg GmbH
 Postanschrift:
 Niederberger Höhe 1c - 56077 Koblenz
 Firmenanschrift:
 Solmsstraße 18 - 60486 Frankfurt am Main

bpd
 Koblenz Niederberg GmbH

Mobilitätskonzept und Verkehrsgutachten
 Quartier Festungspark - Fritsch

Stand September 2022

Teil: Mobilitätskonzept

| | | |
|------------------------|--------------|------|
| Anlage: | 5 | |
| Blatt Nr.: | 1 von 1 | |
| Maßnahmen Nr.: | --- | |
| bearbeitet: | Datum | Name |
| gezeichnet: | | |
| geprüft: | | |
| Lageplan Nahversorgung | | |
| Maßstab 1 : 5.000 | | |
| von NK: --- | nach NK: --- | |

| | | |
|-----------------------------|-----------|---------|
| Entwurfsprüfung: | Datum | Name |
| Straßenplanung: | | |
| Landespflege: | | |
| Immissionsschutz: | | |
| Nr. Art der Änderung | Datum | Name |
| 1 Anmerkungen Stadt Koblenz | Sep. 2021 | mha/kbe |
| 2 | | |
| 3 | | |
| 4 | | |
| 5 | | |
| 6 | | |

aufgestellt:

Koblenz, den